



# JÓKAI MÓR


Emlék- és Teljesítménytúrák  
Turele Memoriale de Anduranță  
Memorial Endurance Tours



**EKE – Kolozsvár 1891 iroda** Biroul SCA – Cluj 1891  
EKE – Kolozsvár 1891 office

## Haladási és pihenési ütemterv ajánlás

(Plan de parcurs și odihnă recomandat, *Recommended moving and resting plan*)

<b>Távolság és idő adatok</b> Date de distanță și timp <i>Distance and time data</i>	
<b>Távolság a következő EP-ig *</b> Distanță până la următorul PC * <i>Distance to the next CP *</i>	5,98 km
<b>Menetidő a következő EP-ig **</b> Timp de mers până la următorul PC <i>Moving time to the next CP</i>	0:23
<b>Érkezési határidő a következő EP-hez **</b> Ora maximă de sosire la următorul PC <i>Latest arrival time to the next CP</i>	7:53
<b>Max. pihenési idő az aktuális EP-nél **</b> Timp maxim de odihnă la PC actual <i>Max. resting time at the present CP</i>	—

\* EP = ellenőrző pont, PC = punct de control, CP = checkpoint;

\*\* [hh:mm]



# JÓKAI MÓR

Emlék- és Teljesítménytúrák  
Turele Memoriale de Anduranță  
Memorial Endurance Tours




**Unirea Sporttelep**

Baza Sportivă Unirea  
Unirea Sports Park

## Haladási és pihenési ütemterv ajánlás

(Plan de parcurs și odihnă recomandat, *Recommended moving and resting plan*)

<b>Távolság és idő adatok</b> Date de distanță și timp <i>Distance and time data</i>	
<b>Távolság a következő EP-ig *</b> Distanță până la următorul PC * <i>Distance to the next CP *</i>	5,16 km
<b>Menetidő a következő EP-ig **</b> Timp de mers până la următorul PC <i>Moving time to the next CP</i>	0:30
<b>Érkezési határidő a következő EP-hez **</b> Ora maximă de sosire la următorul PC <i>Latest arrival time to the next CP</i>	8:28
<b>Max. pihenési idő az aktuális EP-nél **</b> Timp maxim de odihnă la PC actual <i>Max. resting time at the present CP</i>	0:05

\* EP = ellenőrző pont, PC = punct de control, CP = checkpoint;

\*\* [hh:mm]



# JÓKAI MÓR



Emlék- és Teljesítménytúrák  
Turele Memoriale de Anduranță  
Memorial Endurance Tours



## Bükki Kemping Camping Făget

### Haladási és pihenési ütemterv ajánlás

(Plan de parcurs și odihnă recomandat, *Recommended moving and resting plan*)

<b>Távolság és idő adatok</b> Date de distanță și timp <i>Distance and time data</i>		
<b>Távolság a következő EP-ig *</b> Distanță până la următorul PC * <i>Distance to the next CP *</i>	4,78 km	3,95 km
<b>Menetidő a következő EP-ig **</b> Timp de mers până la următorul PC <i>Moving time to the next CP</i>	0:28	0:44
<b>Érkezési határidő a következő EP-hez **</b> Ora maximă de sosire la următorul PC <i>Latest arrival time to the next CP</i>	9:01	7:14
<b>Max. pihenési idő az aktuális EP-nél **</b> Timp maxim de odihnă la PC actual <i>Max. resting time at the present CP</i>	0:05	—

\* EP = ellenőrző pont, PC = punct de control, CP = checkpoint;

\*\* [hh:mm]



# JÓKAI MÓR



Emlék- és Teljesítménytúrák  
Turele Memoriale de Anduranță  
Memorial Endurance Tours



## Adrenalin Park

### Haladási és pihenési ütemterv ajánlás

(Plan de parcurs și odihnă recomandat, *Recommended moving and resting plan*)

<b>Távolság és idő adatok</b> Date de distanță și timp <i>Distance and time data</i>		
<b>Távolság a következő EP-ig *</b> Distanță până la următorul PC * <i>Distance to the next CP *</i>	6,96 km	6,96 km
<b>Menetidő a következő EP-ig **</b> Timp de mers până la următorul PC <i>Moving time to the next CP</i>	0:41	1:06
<b>Érkezési határidő a következő EP-hez **</b> Ora maximă de sosire la următorul PC <i>Latest arrival time to the next CP</i>	9:52	8:25
<b>Max. pihenési idő az aktuális EP-nél **</b> Timp maxim de odihnă la PC actual <i>Max. resting time at the present CP</i>	0:10	0:05

\* EP = ellenőrző pont, PC = punct de control, CP = checkpoint;

\*\* [hh:mm]



# JÓKAI MÓR



Emlék- és Teljesítménytúrák  
Turele Memoriale de Anduranță  
Memorial Endurance Tours



## Hordós-kút Fântâna cu butoi Fountain with Barrel

### Haladási és pihenési ütemterv ajánlás

(Plan de parcurs și odihnă recomandat, Recommended moving and resting plan)

<b>Távolság és idő adatok</b> Date de distanță și timp <i>Distance and time data</i>		
<b>Távolság a következő EP-ig *</b> Distanță până la următorul PC * <i>Distance to the next CP *</i>	9,79 km	9,79 km
<b>Menetidő a következő EP-ig **</b> Timp de mers până la următorul PC <i>Moving time to the next CP</i>	0:48	1:37
<b>Érkezési határidő a következő EP-hez **</b> Ora maximă de sosire la următorul PC <i>Latest arrival time to the next CP</i>	10:45	10:07
<b>Max. pihenési idő az aktuális EP-nél **</b> Timp maxim de odihnă la PC actual <i>Max. resting time at the present CP</i>	0:05	0:05

\* EP = ellenőrző pont, PC = punct de control, CP = checkpoint;

\*\* [hh:mm]



# JÓKAI MÓR



Emlék- és Teljesítménytúrák  
Turele Memoriale de Anduranță  
Memorial Endurance Tours



## Túri-hasadék Cheile Turenilor Tureni Gorge

### Haladási és pihenési ütemterv ajánlás

(Plan de parcurs și odihnă recomandat, *Recommended moving and resting plan*)

<b>Távolság és idő adatok</b> Date de distanță și timp <i>Distance and time data</i>		
<b>Távolság a következő EP-ig *</b> Distanță până la următorul PC * <i>Distance to the next CP *</i>	4,85 km	3,10 km
<b>Menetidő a következő EP-ig **</b> Timp de mers până la următorul PC <i>Moving time to the next CP</i>	0:19	0:30
<b>Érkezési határidő a következő EP-hez **</b> Ora maximă de sosire la următorul PC <i>Latest arrival time to the next CP</i>	11:09	10:42
<b>Max. pihenési idő az aktuális EP-nél **</b> Timp maxim de odihnă la PC actual <i>Max. resting time at the present CP</i>	0:05	0:05

\* EP = ellenőrző pont, PC = punct de control, CP = checkpoint;

\*\* [hh:mm]



# JÓKAI MÓR

Emlék- és Teljesítménytúrák  
Turele Memoriale de Anduranță  
Memorial Endurance Tours







## Szind, unitárius paplak

Săndulești, parohia unitariană  
Săndulești, Unitarian parsonage

## Haladási és pihenési ütemterv ajánlás

(Plan de parcurs și odihnă recomandat, Recommended moving and resting plan)

Távolság és idő adatok Date de distanță și timp Distance and time data				
Távolság a következő EP-ig * Distanță până la următorul PC * Distance to the next CP *	10,55 km	5,29 km	5,29 km	5,29 km
Menetidő a következő EP-ig ** Timp de mers până la următorul PC Moving time to the next CP	00:52	00:59	01:19	01:19
Érkezési határidő a következő EP-hez ** Ora maximă de sosire la următorul PC Latest arrival time to the next CP	12:16	11:51	10:19	10:19
Max. pihenési idő az aktuális EP-nél ** Timp maxim de odihnă la PC actual Max. resting time at the present CP	0:15	0:10	—	—

\* EP = ellenőrző pont, PC = punct de control, CP = checkpoint;

\*\* [hh:mm]



# JÓKAI MÓR





Emlék- és Teljesítménytúrák  
Turele Memoriale de Anduranță  
Memorial Endurance Tours



## Tordai-hasadék Cheile Turzii Turda Gorge

### Haladási és pihenési ütemterv ajánlás

(Plan de parcurs și odihnă recomandat, *Recommended moving and resting plan*)

<b>Távolság és idő adatok</b> Date de distanță și timp <i>Distance and time data</i>				
<b>Távolság a következő EP-ig *</b> Distanță până la următorul PC * <i>Distance to the next CP *</i>	7,02 km	2,08 km	2,08 km	2,08 km
<b>Menetidő a következő EP-ig **</b> Timp de mers până la următorul PC <i>Moving time to the next CP</i>	00:28	00:32	0:39	0:49
<b>Érkezési határidő a következő EP-hez **</b> Ora maximă de sosire la următorul PC <i>Latest arrival time to the next CP</i>	12:49	12:28	11:08	11:18
<b>Max. pihenési idő az aktuális EP-nél **</b> Timp maxim de odihnă la PC actual <i>Max. resting time at the present CP</i>	0:05	0:05	0:10	0:10

\* EP = ellenőrző pont, PC = punct de control, CP = checkpoint;

\*\* [hh:mm]





# JÓKAI MÓR




Emlék- és Teljesítménytúrák  
Turele Memoriale de Anduranță  
Memorial Endurance Tours



## Kápolnás-tető Dealul Mănăstirii Monastery Heights

### Haladási és pihenési ütemterv ajánlás

(Plan de parcurs și odihnă recomandat, Recommended moving and resting plan)

Távolság és idő adatok Date de distanță și timp Distance and time data			
Távolság a következő EP-ig * Distanță până la următorul PC * Distance to the next CP *	3,46 km	3,46 km	3,46 km
Menetidő a következő EP-ig ** Timp de mers până la următorul PC Moving time to the next CP	0:34	0:46	0:51
Érkezési határidő a következő EP-hez ** Ora maximă de sosire la următorul PC Latest arrival time to the next CP	13:07	12:04	12:19
Max. pihenési idő az aktuális EP-nél ** Timp maxim de odihnă la PC actual Max. resting time at the present CP	0:05	0:10	0:10

\* EP = ellenőrző pont, PC = punct de control, CP = checkpoint;

\*\* [hh:mm]



# JÓKAI MÓR





Emlék- és Teljesítménytúrák  
Turele Memoriale de Anduranță  
Memorial Endurance Tours



## Curmătura-nyereg Curmătura

### Haladási és pihenési ütemterv ajánlás

(Plan de parcurs și odihnă recomandat, *Recommended moving and resting plan*)

<b>Távolság és idő adatok</b> Date de distanță și timp <i>Distance and time data</i>				
<b>Távolság a következő EP-ig *</b> Distanță până la următorul PC * <i>Distance to the next CP *</i>	4,87 km	6,88 km	6,88 km	6,88 km
<b>Menetidő a következő EP-ig **</b> Timp de mers până la următorul PC <i>Moving time to the next CP</i>	0:24	1:11	1:22	1:43
<b>Érkezési határidő a következő EP-hez **</b> Ora maximă de sosire la următorul PC <i>Latest arrival time to the next CP</i>	13:18	14:23	13:36	14:12
<b>Max. pihenési idő az aktuális EP-nél **</b> Timp maxim de odihnă la PC actual <i>Max. resting time at the present CP</i>	0:05	0:05	0:10	0:10

\* EP = ellenőrző pont, PC = punct de control, CP = checkpoint;

\*\* [hh:mm]



# JÓKAI MÓR


Emlék- és Teljesítménytúrák  
Turele Memoriale de Anduranță  
Memorial Endurance Tours



## Berkesi-szoros Borzești Gorge Cheile Borzești

### Haladási és pihenési ütemterv ajánlás

(Plan de parcurs și odihnă recomandat, *Recommended moving and resting plan*)

<b>Távolság és idő adatok</b> Date de distanță și timp <i>Distance and time data</i>	
<b>Távolság a következő EP-ig *</b> Distanță până la următorul PC * <i>Distance to the next CP *</i>	7,70 km
<b>Menetidő a következő EP-ig **</b> Timp de mers până la următorul PC <i>Moving time to the next CP</i>	0:38
<b>Érkezési határidő a következő EP-hez **</b> Ora maximă de sosire la următorul PC <i>Latest arrival time to the next CP</i>	14:01
<b>Max. pihenési idő az aktuális EP-nél **</b> Timp maxim de odihnă la PC actual <i>Max. resting time at the present CP</i>	0:05

\* EP = ellenőrző pont, PC = punct de control, CP = checkpoint;

\*\* [hh:mm]



# JÓKAI MÓR





Emlék- és Teljesítménytúrák  
Turele Memoriale de Anduranță  
Memorial Endurance Tours



Várfalva, EKE-Vár Moldovenești, Casa EKE  
Moldovenești, EKE House

## Haladási és pihenési ütemterv ajánlás

(Plan de parcurs și odihnă recomandat, Recommended moving and resting plan)

Távolság és idő adatok Date de distanță și timp Distance and time data				
Távolság a következő EP-ig * Distanță până la următorul PC * Distance to the next CP *	11,94 km	10,39 km	10,39 km	10,39 km
Menetidő a következő EP-ig ** Timp de mers până la următorul PC Moving time to the next CP	1:42	2:48	3:14	4:01
Érkezési határidő a következő EP-hez ** Ora maximă de sosire la următorul PC Latest arrival time to the next CP	15:58	17:26	17:10	14:01
Max. pihenési idő az aktuális EP-nél ** Timp maxim de odihnă la PC actual Max. resting time at the present CP	0:15	0:15	0:20	—

\* EP = ellenőrző pont, PC = punct de control, CP = checkpoint;

\*\* [hh:mm]



# JÓKAI MÓR





Emlék- és Teljesítménytúrák  
Turele Memoriale de Anduranță  
Memorial Endurance Tours



## Székelykő Piatra Secuiului Szekler Stone

### Haladási és pihenési ütemterv ajánlás

(Plan de parcurs și odihnă recomandat, Recommended moving and resting plan)

Távolság és idő adatok Date de distanță și timp Distance and time data				
Távolság a következő EP-ig * Distanță până la următorul PC * Distance to the next CP *	9,34 km	2,22 km	2,22 km	2,22 km
Menetidő a következő EP-ig ** Timp de mers până la următorul PC Moving time to the next CP	0:48	0:36	0:41	0:53
Érkezési határidő a következő EP-hez ** Ora maximă de sosire la următorul PC Latest arrival time to the next CP	16:56	18:12	18:11	15:14
Max. pihenési idő az aktuális EP-nél ** Timp maxim de odihnă la PC actual Max. resting time at the present CP	0:10	0:10	0:20	0:20

\* EP = ellenőrző pont, PC = punct de control, CP = checkpoint;

\*\* [hh:mm]