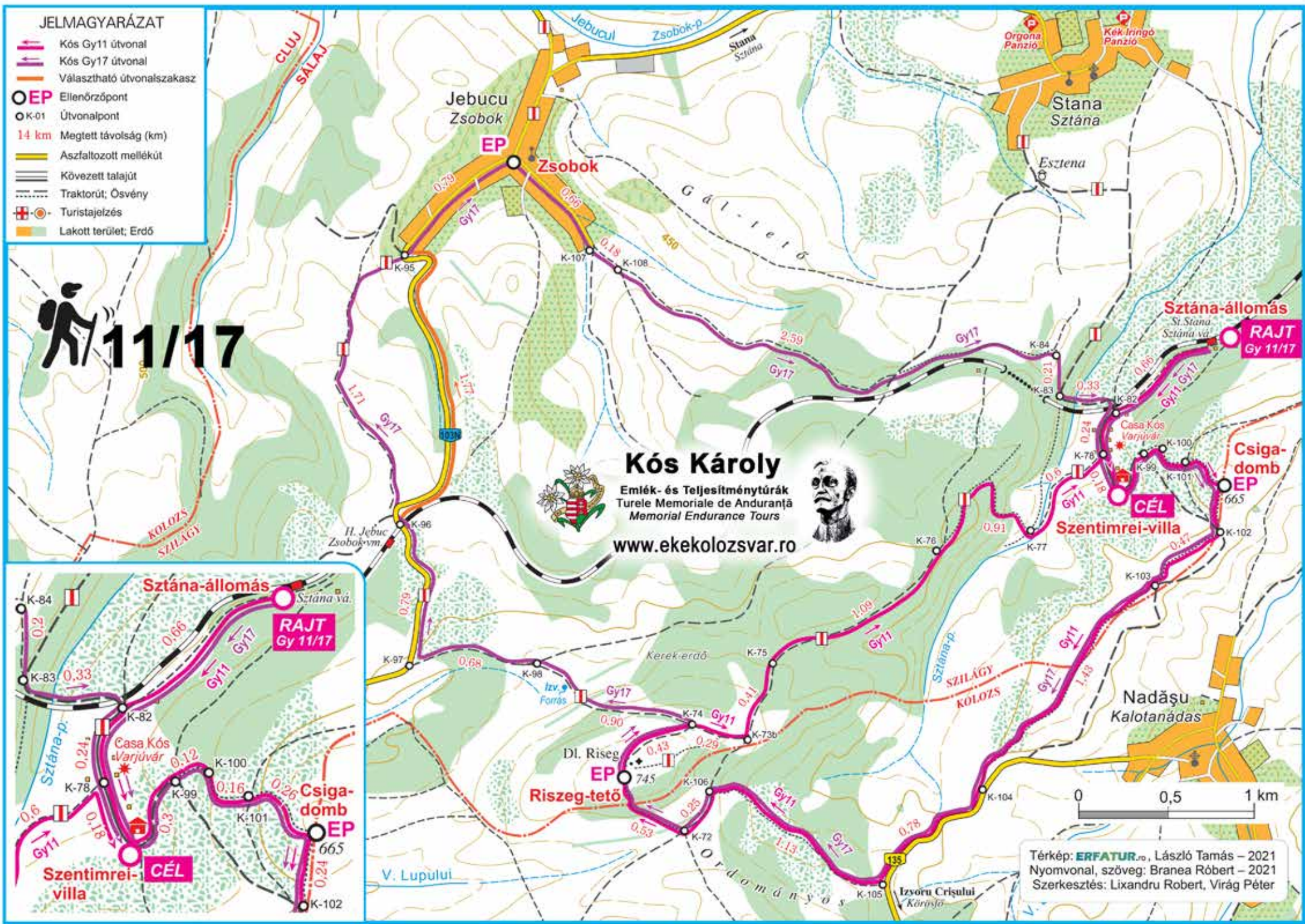


# JELMAGYARÁZAT


-  Kós Gy11 útvonal
-  Kós Gy17 útvonal
-  Választható útvonalszakasz
-  Ellenőrzőpont
-  Útvonalpont
-  Megtett távolság (km)
-  Aszfaltozott mellékút
-  Kövezett talajút
-  Traktorút; Ósvény
-  Turistajelzés
-  Lakott terület; Erdő



## Kós Károly

Emlék- és Teljesítménytúrák  
Turele Memoriale de Anduranță  
Memorial Endurance Tours

[www.ekekolozsvar.ro](http://www.ekekolozsvar.ro)



Térkép: **ERFATUR**.ro, László Tamás – 2021  
Nyomvonal, szöveg: Branea Róbert – 2021  
Szerkesztés: Lixandru Robert, Virág Péter

**Sztána, vasútállomás (530 m, RAJT) – Csiga-domb (665 m, 1. EP)**  
1,92 km, +135 m

Az állomásépületből kilépve balra indulunk, és 670 m után megérkezünk a vasúti átjáróhoz (K-82). Itt balra térünk a makadámúton, és elindulunk a Kós-villák irányába. 240 m után, a Varjúvárral szemben jobbra leágazik egy út a Sztána-patak völgye mentén (K-78), ezen érkeznek majd vissza a Gy11 túra résztvevői. Tovább haladunk előre, felfelé még 180 m-t, elhagyjuk a Szentimrei-villát.

Innen további kb. 300 métert kaptatunk felfelé, majd az erdős szakaszon túl letérünk az útról balra egy füves csapáson (K-99), és megcélizzuk a Csiga-domb tetejét.

Alig 100 m után keresztezzük egy szekérutat (K-100), amely balfelé egy esztenához vezet, jobbra pedig a kalotánadasi földút irányába. A szekérúton jobbra megyünk egy keveset (kb. 30 m-t), majd balra, újra felfelé térünk, a jelzéseket követve, a dombtető irányába, és áthaladunk a villanyvezetékek alatt.

Kb. 150 m után keresztezzük egy földutat, amely a Csiga-domb oldalában vezet, szintvonalon (K-101). Innen tovább mászunk meredeken felfelé 250 m-t, amíg megérkezünk a Csiga-domb tetejére (1. EP, 665 m tszfm.).

**Csiga-domb (665 m, 1. EP) – Riszeg-tető (745 m, 2. EP)**  
4,83 km, +80 m

Miután déli irányban meredeken 270 m-t ereszkedünk a Csiga-dombról, újra keresztezzük az előbbi földutat (K-102), itt egyenesen előre, a füves szekérúton haladunk tovább. Kb. 500 m múlva újra érintjük az előbbi, a kalotánadasi múúthoz vezető földutat (K-103), de a füves úton, a Riszeg-tetőt megcélözva megyünk tovább kb. másfél km-t a dombtetőn. Egy futballpálya kapui között is áthaladunk, majd a domb peremét követve leereszkedünk a Kalotánadás–Körösfő aszfaltútra (K-104).

Az aszfaltúton jobbra indulunk. 780 m után megint jobbra térünk egy szekérúton (K-105), amely erdőszélén, gyér bozótban, illetve tisztáson vezet összesen 1,1 km-t, amíg beletorkollik a Körösfő–Riszeg-tető földútba (K-106). Ezen balra indulunk, majd 250 m után (K-72) jobbra, felfele térünk, megcélözva az előttünk levő fenyves szélén, kb. 300 m-re levő villanyoszlopot. Innen az erdőben levő keskeny ösvényen megyünk alig 100 m-t, majd az erdőből kiérve meg is pillantjuk a Riszeg-tetőn levő átjátszótornyot, és hamarosan megérkezünk a túra legmagasabb pontjához (2. EP, 745 m tszfm.).

**Ha 13:00 óra előtt ideértünk, itt döntjük el, hogy a túránk rövidebb (Gy11) vagy hosszabb (Gy17) változatát szeretnénk teljesíteni, és választásunkat közöljük a pontbíróval!**

**Ha ennél később érkezünk, feltétlenül a rövidebb túraváltozatot válasszuk.**

**Gy11: Riszeg-tető (745 m, 2. EP) – Sztána, Szentimrei-villa (544 m, CÉL)**  
3,91 km, –201 m

Igazolólapunk bélyegzetése után a Riszeg-tetőről leereszkedünk egészen a K-74 pontig, ahol jobbra térünk a földúton. Kb. 300 m után egy útelágazásnál balra betérünk az erdőbe (K-73b), és a piros sáv jelzéseket követjük. Tovább lomberdőben haladunk. Kb. 400 m után elágazáshoz érünk (K-75), innen a jelzések tovább előre irányítanak. 1,1 km múlva kiérünk az erdő szélére, de néhány méter után a jelzéseket követve újra be kell térnünk az erdőbe (K-76). 450 m-t az erdő szélével párhuzamosan haladunk, majd jobbra kanyarodunk a jelzések nyomán, és meredeken ereszkedünk az erdő széléig, a Sztána-patak völgyébe.

Egyenesen előre átkelünk egy tisztáson, majd a patak hídján, és balra fordulunk (K-77). A jelzett úton továbbhaladunk, és 600 m után, ahol untunk beletorkollik egy makadámútba (K-78), szemben észrevesszük a Varjúvárat. A makadámúton jobbra térünk, és kb. 200 m után megérkezünk a Szentimrei-villához, a túrák CÉLjához.

**Megjegyzés:** itt a szervezők tejföls-túrós-tepertyús puliszkával fogják megvendégetni a túrázókat, illetve hideg ital fogyasztására is lesz lehetőség.

**Gy17: Riszeg-tető (745 m, 2. EP) – Zsobok, református templom (401 m, 3. EP)**  
5,29 km, –344 m

Ha úgy döntünk, hogy a túra bővített változatán, a Gy17-esen veszünk részt, a Riszeg-tetőről leereszkedünk a K-74 útvonalpontig, és itt balra térünk a szekérúton. 720 m után elhaladunk egy forrás vize által táplált, többszintes vályús itató mellett, majd további 180 m-re egy szekérúthoz érünk (K-98). Ezen balra térünk, és kb. 700 m-t haladunk, amíg elérjük a DJ 103N műutat (K-97). Itt jobbra fordulunk, és elindulunk lefelé, a zsoboki vasúti átkelő és megálló (K-96) irányába, ahova 800 m után meg is érkezünk.

A vasúti sínektől tovább két lehetőség közül választhatunk:

a) Elindulunk lefelé a füves domboldalon, az ösvényt és a jelzőszalagok által megjelölt irányt követve (1,7 km).

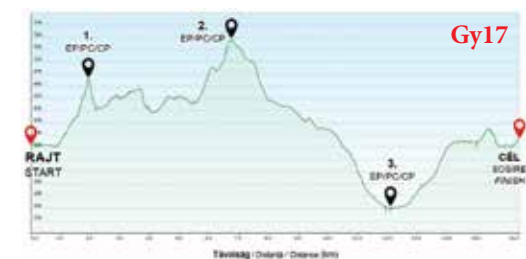

b) Az aszfaltozott út szélén ereszkedünk le; a falu határán megfigyelhetjük majd az 1993-as útépitési emlékművet (1,77 km).

A faluba érve (K-95) a két útvonal összefut, innen már aszfalton haladunk 800 m-t, a falu központjában levő református templom és parókia közötti Jonathan sétányon felállított ellenőrző pontig (3. EP, 401 m tszfm.).

**Gy17: Zsobok, református templom (401 m, 3. EP) – Szentimrei-villa (544 m, CÉL)**  
4,39 km, + 143 m

Vissamegyünk a Jonathan sétányon a sarokig, majd a templom után balra térünk, délkelet felé. Kb. 600 m után, a falu végén egy útelágazáshoz érkezünk (K-107). Itt a baloldali szekérúton haladunk tovább. Kb. 200 m után újabb elágazás következik (K-108): a jobbra felfele, az erdő felé vezető útra térünk. Kb. 1 km-t enyhén emelkedünk nyílt, gyéren bokros terepen, az erdőig. 700 métert teszünk meg az erdőben, majd újra nyílt terepre érünk. A vasúti sínek közelében, ezekkel párhuzamosan, a jobb oldali erdő szélén megyünk a dombtető felé. A tetőre (K-84) érve jobbra térünk és egy meredek ösvényen leereszkedünk a vasútig. Az alagúthoz érve (K-83), a sínek mentén balra megyünk tovább, 330 m után átkelünk a vasúti átjárónál (K-82), és egyenesen előre haladunk. 240 m után, a Varjúvárral szemben leágazik egy út a Sztána-patak völgye felé (K-78) – ezen érkeznek majd a Gy11 túra résztvevői. Tovább megyünk előre, és 180 m után CÉLba érünk, a Szentimrei-villához.

**Útvonalprofilok**



**Rövidítések**

K = olyan útvonalpont (pl. K-74), amely a túra útvonalán való haladás során lényeges a helyzetmeghatározáshoz és eligazodáshoz (pl. elágazás, útkereszteződés).

EP = ellenőrző pont (pl. 3. EP): az az útvonalpont, amelynél a pontbíró lebélyegzi az igazolólapot, és bejegyzí az áthaladási időpontot (beleértve a RAJTot és a CÉLt is).

tszfm. = tengerszint feletti magasság.

**Útvonaljelzések:** a túra útvonalát fehér-piros jelzőszalagokkal, valamint narancsszínű jelzőtáblákkal és piros és narancsszínű festett nyilakkal jeleztük ki. Egyes szakaszokon piros függőleges sáv festett turistajelzések is léteznek.