

Kós Károly

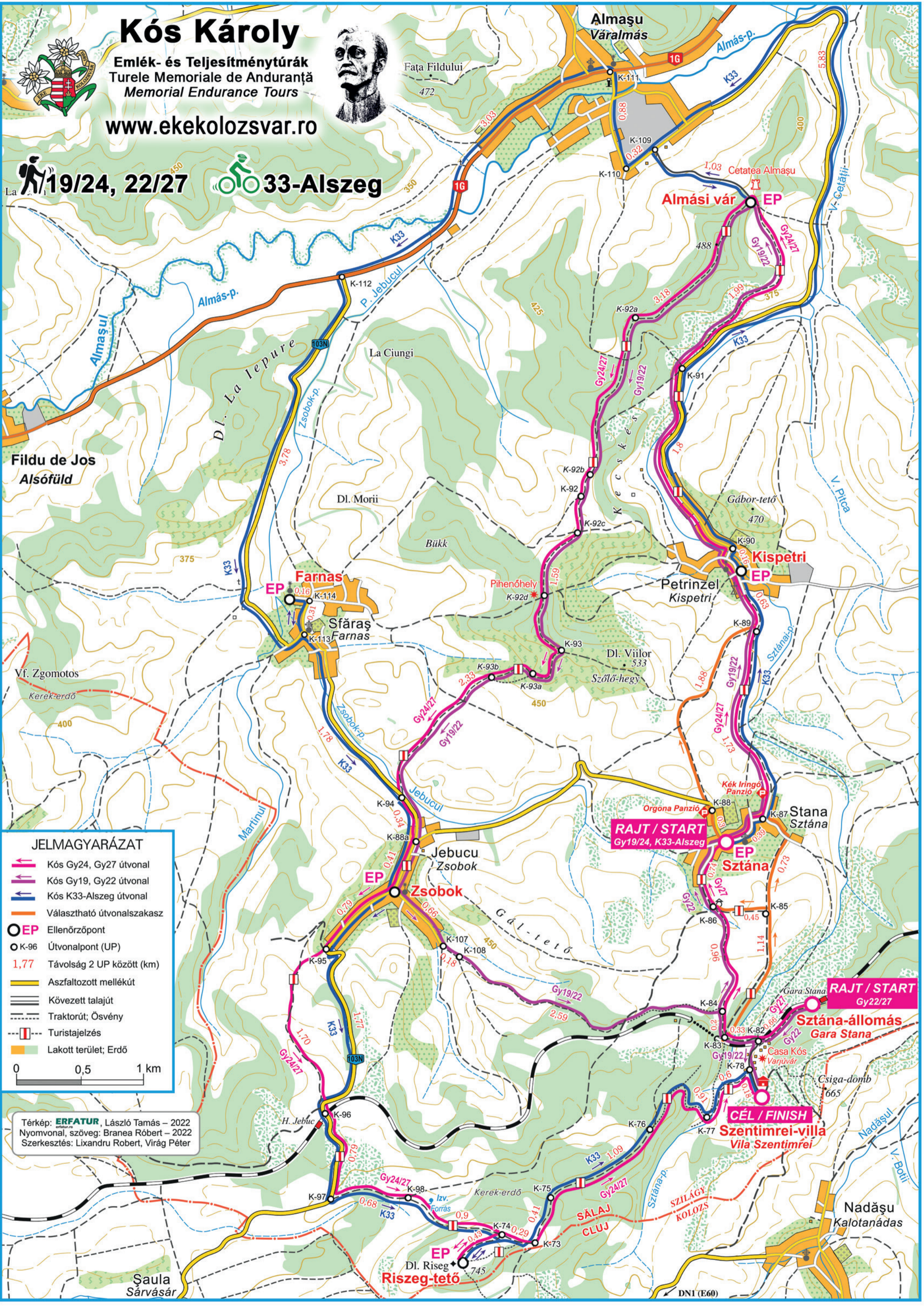
Emlék- és Teljesítménytúrák
Turele Memoriale de Anduranță
Memorial Endurance Tours

www.ekekolozsvar.ro



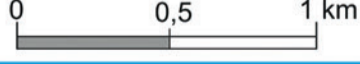
19/24, 22/27

33-Alszeg



JELMAGYARÁZAT

- Kós Gy24, Gy27 útvonal
- Kós Gy19, Gy22 útvonal
- Kós K33-Alszeg útvonal
- Választható útvonalszakasz
- Ellenőrzőpont
- Útvonalpont (UP)
- Távolság 2 UP között (km)
- Aszfaltozott mellékút
- Kővezett talajút
- Traktorút; Ösvény
- Turistajelzés
- Lakott terület; Erdő



Térkép: **ERFATUR**, László Tamás – 2022
Nyomvonal, szöveg: Branea Róbert – 2022
Szerkesztés: Lixandru Robert, Virág Péter

RAJT / START
Gy19/24, K33-Alszeg

RAJT / START
Gy22/27

CÉL / FINISH
Szentimrei-villa
Vila Szentimrei

Sztána, vasútállomás (530 m, RAJT Gy22/27) –
Sztána, református templom (465 m, 1. EP Gy22/27, RAJT Gy19/24 és K33-Alszeg)
2,89 km, –65 m

Az állomásépületből kilépve balra indulunk, és 670 m után megérkezünk a vasúti átjáróhoz (K-82). Átkelünk a síneken, majd balra tartunk 330 m-en keresztül (a, b) a töltés melletti úton az alagútig (K-83). Itt az út két ágra szakad, mindkettő az alagúttól jobbra van, és mindegyiken el lehet jutni Sztánára. A bal oldali, a dombtetőig meredeken emelkedő út (a) esős időben kevésbé sáros. A dombtetőről (K-84) rálátásunk van az állomásra és az Almási várra. Tovább megyünk előre 240 m-t, a dombtető pereméig. Innen már látható a falu közelében levő méretes gazdasági épület (K-86). Enyhén balra tartva ereszkedünk kb. 200 m-t egy szekérútra, és ezen megyünk tovább a farm, illetve a falu irányába.

Az alagúttól mehetünk a jobb oldali földes szekérúton (b) is 1,17 km-t (K-85). Innen:

- derékszögben balra kanyarodunk egy füves ösvényen (b1), és 420 m ereszkedés után a farmhoz érkeünk. Jobbra megyünk a makadámúton 740 m-t a falu központjában, a református templom közelében felállított ellenőrző pontig VAGY
- előre megyünk 730 m-t (b2), és a falu keleti végéhez érkeünk, ahonnan majd balra fele haladunk kb. 500 m-t a falu központjágig.

A K33-Alszeg kerékpártúra vonattal érkező résztvevőinek a vasúti átkelő után a (b) változatot ajánljuk.

Sztána, református templom (465 m, 1. EP Gy22/27, RAJT Gy19/24 és K33-Alszeg) –
Kispetri, református templom (373 m, 2. EP)
2,75 km, –92 m

Igazolólapunk bélyegeztetése után Sztánáról két útvonalon juthatunk Kispetribbe:

a) A faluközpontról északkeletnek indulunk. Alig 400 m után, egy útelágazásnál (K-87) a bal oldali ágon haladunk, a Kék Irgingó Kúria felé, és előtte elhaladva hagyjuk el Sztánát. A piros jelzést követve, egy füves részen utunk lekanyarodik a Sztána-patak völgyének irányába. Nagyjából szintgömbön haladunk tovább, majd kis emelkedő után elérjük a Sztána–Kispetri kövezett földutat (K-89).

b) A faluközpontról északnyugati irányba, Zsobok felé indulunk. 300 m után, az Orgona Panzióval szemben (K-88), az aszfaltozott útról jobbra letérünk egy kövezett földútra, és 1,9 km-en keresztül ezen haladunk, amíg a (K-89) útvonalpontnál találkozunk az a) pontban említett úttal.

Innen kb. 600 m-nyi gyaloglás, illetve kerekedés után megérkezünk Kispetri református templomához (2. EP, 373 m tszfm.).

Kispetri, református templom (373 m, 2. EP) – Almási vár (420 m, 3. EP)
3,95 km, +47 m

A festett turistajelzés a református templom elől a jobb oldali úton kalauzol tovább. A templomot elhagyva, az első elágazásnál jobbra fordulunk, átkelünk a patakon, majd a következő elágazásnál (K-90) balra indulunk, jó minőségű aszfaltúton.

Összesen 1,8 km-t megyünk az aszfalton. Elhagyjuk Kispetrit, az út átvezet a Sztána-patak fölött, majd ennek bal partján halad tovább. Rövidesen, egy jobb kanyarban a jelzések a gyalogosokat balra, a hegyoldalnak irányítják (K-91).

Kerékpárral a műúton megyünk tovább, megkerülve a vár dombját, amíg megérkezünk Váralmás községbe. Az első útelágazásnál tovább haladunk előre, majd a következő, ezúttal balra leágazó földúton (K-109) feltérünk a vár irányába. Innen 1 km-t teszünk meg a hegynyeregben elhelyezett 3. EP-ig.

Gyalogosként a műútról letérünk balra, és egy menedékesen emelkedő ösvényen haladunk, nyílt terepen, az erdő irányába. Kis kapaszkodó után, enyhén jobbra térve átmegyünk két magányos fa között, majd az erdő szélén rátalálunk egy ösvényre. Rövid erdei szakasz után egy nagy tisztásra érkeünk. Innen már látszik az Almási vár romja. Az előző útvonalponttól 2 km-re megérkezünk az Almási vár alatti homoksziklák nyeregbe (3. EP, 420 m tszfm.).

A bélyegeztetés után érdemes felsétálnunk a 150 m hosszú, 35 m-es szintemelkedésű meredek ösvényen vagy az enyhébben emelkedő úton megközelíthető várromhoz.

Gy24, Gy27, K33-Alszeg:
Zsobok, református templom (401 m, 4. EP) – Riszeg-tető (745 m, 5. EP)
5,29/5,36 km, +344 m

A faluból délnyugat irányba indulunk tovább. Gyalogosként, kb. 800 m után, a falu végén (K-95) két lehetőség közül választhatunk:

a) Elindulunk meredeken felfelé a füves domboldalon, a jelzőszalagok által megjelölt irányt követve. A meredek emelkedő tetején egy szekérutat találunk (amely kis kerülővel a faluból érkezik), ezen haladunk tovább, balra.

b) Az aszfaltozott úton, az 1993-as útépitési emlékmű mellett elhaladva megyünk tovább. A kerékpárosoknak ezt a változatot ajánljuk.

Mindkét esetben nagyjából ugyanazt a kb. 1,7-1,8 km-es távot kell megtennünk a vasúti átkelőig, illetve megállóig (K-96).

Átkelünk a síneken, és a Sárvasárra tartó műúton még megyünk kb. 800 m-t. Az erdőből kiérve, egy éles jobb kanyarban elhagyjuk a Sárvasárra tartó utat, és balra, keleti irányba, egy füves szekérútra térünk (K-97). Egyenesen előre haladunk tovább, először nyílt terepen, majd bokros szakaszon. Miután elhagyjuk a bokrokat, szemünk előtt feltűnik a Riszeg-tetőn levő átjárótorony. Kb. 700 m után az út kettéválk (K-98). A jobb oldali ágat választjuk és elindulunk felfelé. Nemsokára elhaladunk egy forrás vize által táplált, többszintes vályús itató mellett. Az előző útvonalponttól kb. 900 m-en keresztül megyünk felfele, amíg egy meredek ösvényen jobbra fordulunk (K-74). Innen még 400 m-t kaptunk felfelé, és megérkezünk a Riszeg-tetőre (5. EP, 745 m tszfm.).

Gy24, Gy27, K33-Alszeg: Riszeg-tető (745 m, 5. EP) – Sztána, Szentimrei-villa (544 m, CÉL)
3,91 km, –201 m

Igazolólapunk bélyegeztetése után a Riszeg-tetőről leereszkedünk egészen a K-74 pontig, ahol jobbra térünk a földúton. Kb. 300 m után, egy útelágazásnál balra betérünk az erdőbe (K-73b), és a piros sáv jelzéseket követjük. Tovább lomberdőben haladunk. Kb. 400 m után elágazáshoz érünk (K-75), innen a jelzések tovább előre irányítanak. 1,1 km múlva kiérünk az erdő szélére, de néhány méter után a jelzéseket követve újra be kell térnünk az erdőbe (K-76). 450 m-t az erdő szélénél párhuzamosan haladunk, majd jobbra kanyarodunk a jelzések nyomán, és meredeken ereszkedünk az erdő széléig, a Sztána-patak völgyébe.

Egyenesen előre átkelünk egy tisztáson, majd a patak hídján, és balra fordulunk (K-77). A jelzett úton továbbhaladunk, és 600 m után, ahol utunk beletorkollik egy makadámútba (K-78), szemben észrevesszük a Varjúvárat. A makadámúton jobbra térünk, és kb. 200 m után megérkezünk a Szentimrei-villához, a túrák CÉLjához.

Megjegyzés: itt a szervezők tejjöls-túrós-tepertyús puliszkával fogják megvendégelni a túrázókat, illetve hideg ital fogyasztására is lesz lehetőség.

Gy19, Gy22:
Zsobok, református templom (401 m, 4. EP) – Szentimrei-villa (544 m, CÉL)
4,4 km, + 143 m

Az eddigi haladási irányt követve indulunk tovább. A templom után balra térünk, délkelet felé. Kb. 600 m után, a falu végén egy útelágazáshoz érkeünk (K-107). Itt a baloldali szekérúton haladunk tovább. Kb. 200 m után újabb elágazás következik (K-108): a jobbra felfele, az erdő felé vezető útra térünk. Kb. 1 km-t enyhén emelkedünk nyílt, gyéren bokros terepen, az erdőig. 700 métert teszünk meg az erdőben, majd újra nyílt terepre kerülünk. A vasúti sínek közelében, ezekkel párhuzamosan, a jobb oldali erdő szélén megyünk a dombtető felé. A tetőre (K-84) érve jobbra térünk és egy meredek ösvényen leereszkedünk a vasútig.

Az alagúthoz érve (K-83), a sínek mentén balra megyünk tovább, 330 m után átkelünk a vasúti átjáróról (K-82), és egyenesen előre haladunk. 240 m után, a Varjúvárral szemben leágazik egy út a Sztána-patak völgye felé (K-78) – ezen érkeznek majd a Gy24 és Gy27 túrák résztvevői. Tovább megyünk előre, és 180 m után CÉLba érünk, a Szentimrei-villához.

Gy19/24, Gy22/27: Almási vár (420 m, 3. EP) – Zsobok, református templom (401 m, 4. EP)
7,84 km, –19 m

Elindulunk felfele/balra az erdei ösvényen, a piros sáv jelzést követve. Egy idő után már nagyjából 490 m-es szinten haladunk, majd 650 m-re az Almási-vár EP-től, egy magaslati ponton jobbra kanyarodik az ösvény, és innen már ereszkedni kezdünk. Újabb 600 m után keresztezzük egy utat, itt előre haladunk. További 320 m után egy meredek részen leereszkedünk egy nyeregbe (K-92a), ezután pedig ismét felmászunk a gerincre. 350 m után újra útkereszteződéshez érünk, innen is előre haladunk tovább. Még 625 m-t megyünk, amíg egy jobbra leágazó úthoz érünk. Innen még egy keveset előre folytatjuk az utunkat az erdőben, 200 métert, majd az erdő szélén, ezzel párhuzamosan vezet az út, jobb oldalunkon bokrok határolják utunkat. További 270 m után (K-92b) eltávolodunk az erdőtől, és követjük a kissé jobbra kanyarodó földutat. Alig 200 m-t teszünk meg, majd letérünk balra az útról (K-92), a jelzéseket követve, a dombtető irányába.

A dombtetőről leereszkedünk egy szekérútra, amely Kispetrit köti össze Farnassal. Elindulunk jobbra, majd kb. 30 m után betérünk balra az erdőbe egy széles szekérútra (K-92c). Kb. 650 m után egy erdei pihenőhelyhez érkeünk (K-92d). Innen balra felfele kanyarodunk a gerincre vezető úton.

Alig 600 m megtétele után a jól látható jelzéseket követve jobbra letérünk utunkról (K-93) egy ösvényen, amely hamarosan kiszélesedik, és szőlősök mentén kanyarog lefele. 430 m után egy elágazást találunk (K-93a), a jobbra lefele vezető ágat választjuk. 400 m megtételét követően az előbbi ágak összefutnak (K-93b), az eddigi bokros rész peremén, egy magaslati ponton, ahonnan szép kilátásunk nyílik a környező magaslatokra. Innen már nyílt terepen haladunk lefele 1,5 km-t, földes, majd makadámúton, átkelünk a Zsobok-patak hídján is, majd érintjük a Farnas–Zsobok–Sárvasár (DJ 103N) műutat (K-94), amelyen balra, Zsobok irányába indulunk.

Hamarosan elhaladunk a zsoboki malom, majd a sztánai letérő (K-88a) mellett, és 800 m után megérkezünk Zsobok központjába. A református templom és a parókia közötti Jonathan sétányon található az ellenőrző pont (4. EP, 401 m tszfm.). Az ellenőrzőponti bélyegzés és falatozás után megcsodálhatjuk Zsobok református templomát, a Bethesda Gyermekotthont, a művelődési házat, a faragott kapukat és házdíszeket.

Ha 15:00 óra előtt ideértünk, itt döntünk el, hogy a túránk rövidebb (Gy19, Gy22) vagy hosszabb (Gy24, Gy27) változatát szeretnénk teljesíteni, és választásunkat közöljük a pontbíróval!

Ha ennél később érkeünk, feltétlenül a rövidebb túraváltozatot válasszuk.

K33-Alszeg: Almási vár (420 m, 3. EP) – Farnas, református templom (355 m, 3a. EP)
9,50 km, – 65 m

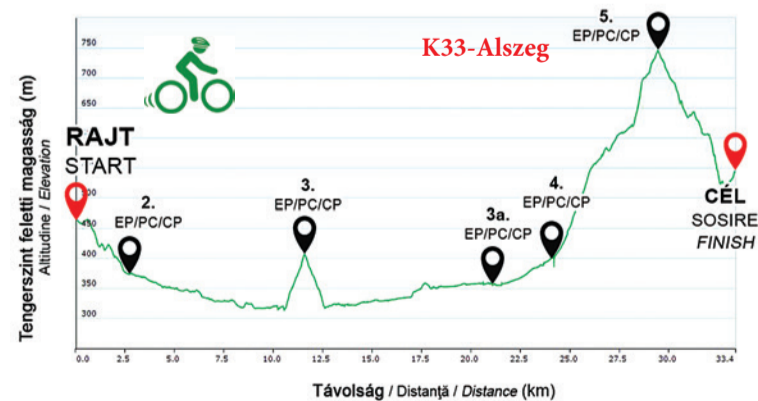
Az EP-nél elvégzett iratmunka után meglátogathatjuk az Almási vár romját, félórás oda-vissza séta árán. Ezután elindulunk vissza Váralmás felé, és a K-109 pontnál balra térve indulunk a falun keresztül. Kb. 300 m-t haladunk makadámúton, majd az út derékszögben jobbra kanyarodik (K-110), és újra aszfaltburkolat következik. Még kb. 900 métert kerekedünk a Magyarzombort (Zimbor) Bánffy-hunyaddal összekötő DN 1G országútig (K-111), amelyen balra felé, Bánffy-hunyad irányába indulunk el. 3 km után (K-112) letérünk balra, a Farnas felé vezető megyei útra (DJ 103N).

Kitűnő műúton kerekedünk 3,78 km-t, amíg újra keresztezzük a Zsobok-patakat (K-113). Átkelünk a hídon, és balra indulunk, a makadámúton. Elhaladunk a jobb oldalunkon levő ismertető táblák és a templom előtt, majd a volt Szent-Iványi-kastély (jelenleg öregek otthona) kertjében levő focipályát hagyjuk magunk mögött. 330 m után egy útkereszteződéshez érünk (K-114). Itt balra térünk egy keskeny kövesúton, a baloldali sarkon levő terebélyes fa és a szemközti magas kőkerítés között.

Még 150 m-t kerekedünk, és megérkezünk a református templomhoz (3a. EP).

Farnas, református templom (355 m, 3a. EP) – Zsobok, református templom (401 m, 4. EP)
3 km, + 46 m

Miután bélyegeztettünk, visszatérünk a Zsobok-patak hídjáig (K-113), de ezúttal nem kelünk át a hídon, hanem tovább haladunk a DJ 103N aszfaltúton Zsobok felé. Kb. 1,8 km után balról egy földút torkollik a műútba (K-94). Ezen a földúton jönnek a Gy19/24 és Gy22/27 túrák résztvevői az Almási vártól Zsobok felé. Innen, a gyalogosokkal közös útvonalon, kb. 800 m után megérkezünk a 4. EP-hez.



Rövidítések

K = olyan útvonalpont (pl. K-74), amely a túra útvonalán való haladás során lényeges a helyzet-meghatározás-hoz és eligazodáshoz (pl. elágazás, útkereszteződés).

EP = ellenőrző pont (pl. 3. EP): az az útvonalpont, amelynél a pontbíró lebélyegzi az igazolólapot, és bejegyzi az áthaladási időpontot (beleértve a RAJTot és a CÉLt is).

tszfm. = tengerszint feletti magasság.

Útvonaljelzések: a túra útvonalát fehér-piros jelzőszalagokkal, valamint narancsszínű jelzőtáblákkal és piros és narancsszínű festett nyilakkal jelöltük ki. Egyes szakaszokon piros függőleges sáv festett turistajelzések is láthatók.