

Kós Károly

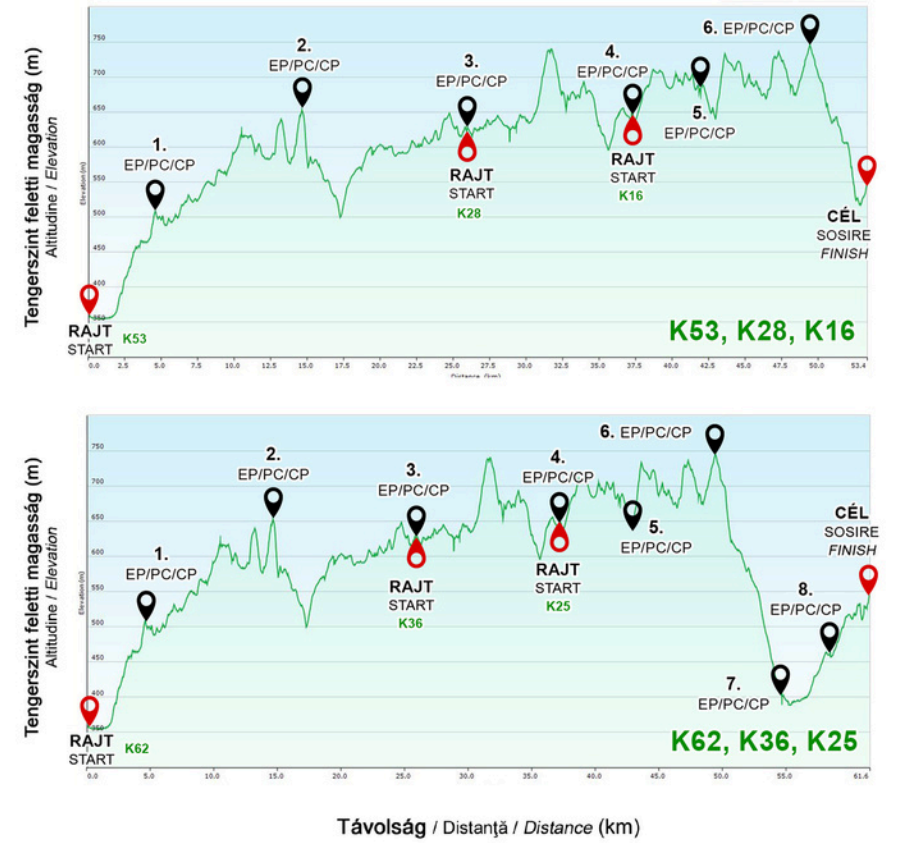
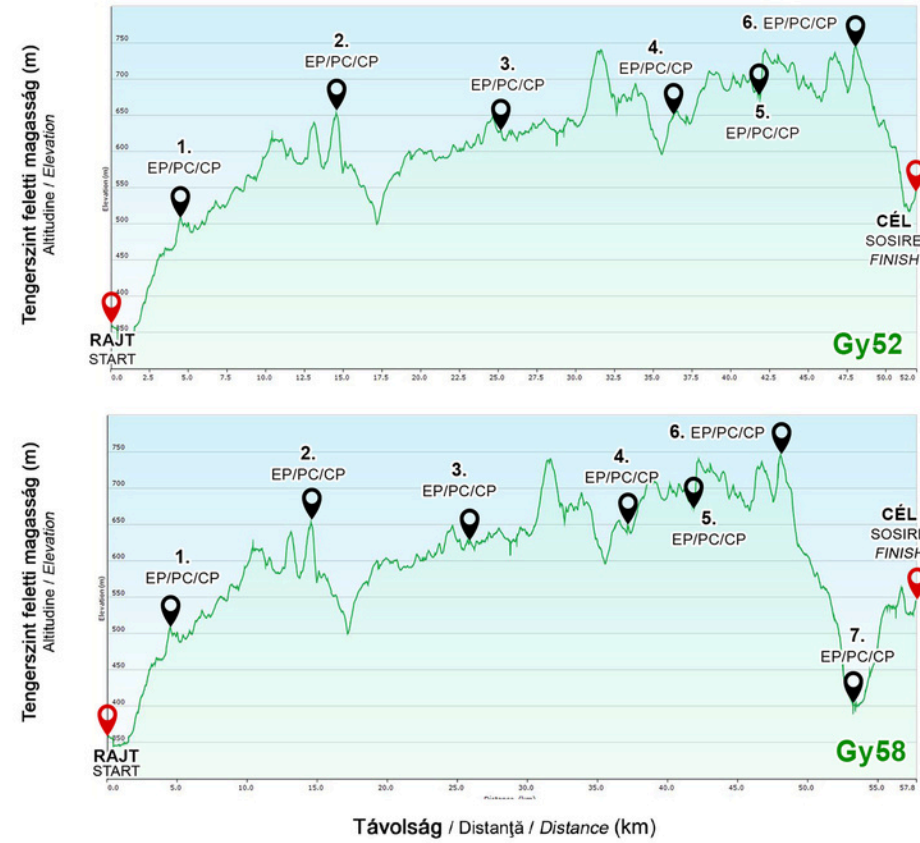
Emlék- és Teljesítménytúrák
Turele Memoriale de Anduranță
Memorial Endurance Tours

www.ekekolozsvar.ro

52/58 16/25, 28/36, 53/62

ELLENŐRZŐ PONTOK ADATAI

EP	EP neve	Eddig megtett táv (km)				Célig még van (km)				Köv. EP-ig még van (km)				Tszfm. (m)	Szintkülönbség a köv. EP-ig (m)			
		Gy 52	Gy 58	K53	K62	Gy 52	Gy 58	K53	K62	Gy 52	Gy 58	K53	K62		Gy 52	Gy 58	K53	K62
RAJT	Kolozsvár, Kakasos templom					51,99	57,76	53,40	61,63	4,46				356				152
1. EP	Kányafő	4,46		4,57		47,53	53,30	48,83	57,06			10,08		508				145
2. EP	Bátori-hegy	14,54		14,65		37,45	43,22	38,75	46,98			11,31		653				-29
3. EP	Gorbói országút	25,85		25,96		26,14	31,91	27,44	35,67			11,37		624				24
4. EP	Gyerővásárhely	37,22		37,33		14,77	20,54	16,07	24,30			4,68		648				29
5. EP	Jegenyei út	41,90		42,01		10,09	15,86	11,39	19,62	6,18		7,48		677				68
6. EP	Riszeg-tető	48,08		49,49		3,91	9,68	3,91	12,14	3,91	5,29	3,91	5,36	745	-201	-344	-201	-344
7. EP	Zsobok		53,37		54,85		4,39		6,78		4,39		3,70	401		143		64
8. EP	Sztána				58,55				3,08				3,08	465				79
CÉL	Sztána, Szentimrei-villa	51,99	57,76	53,40	61,63									544				



Rövidítések
K = olyan útvonalpont (pl. K-74), amely a túra útvonalán való haladás során lényeges a helyzetmeghatározáshoz és eligazodáshoz (pl. elágazás, útkereszteződés).

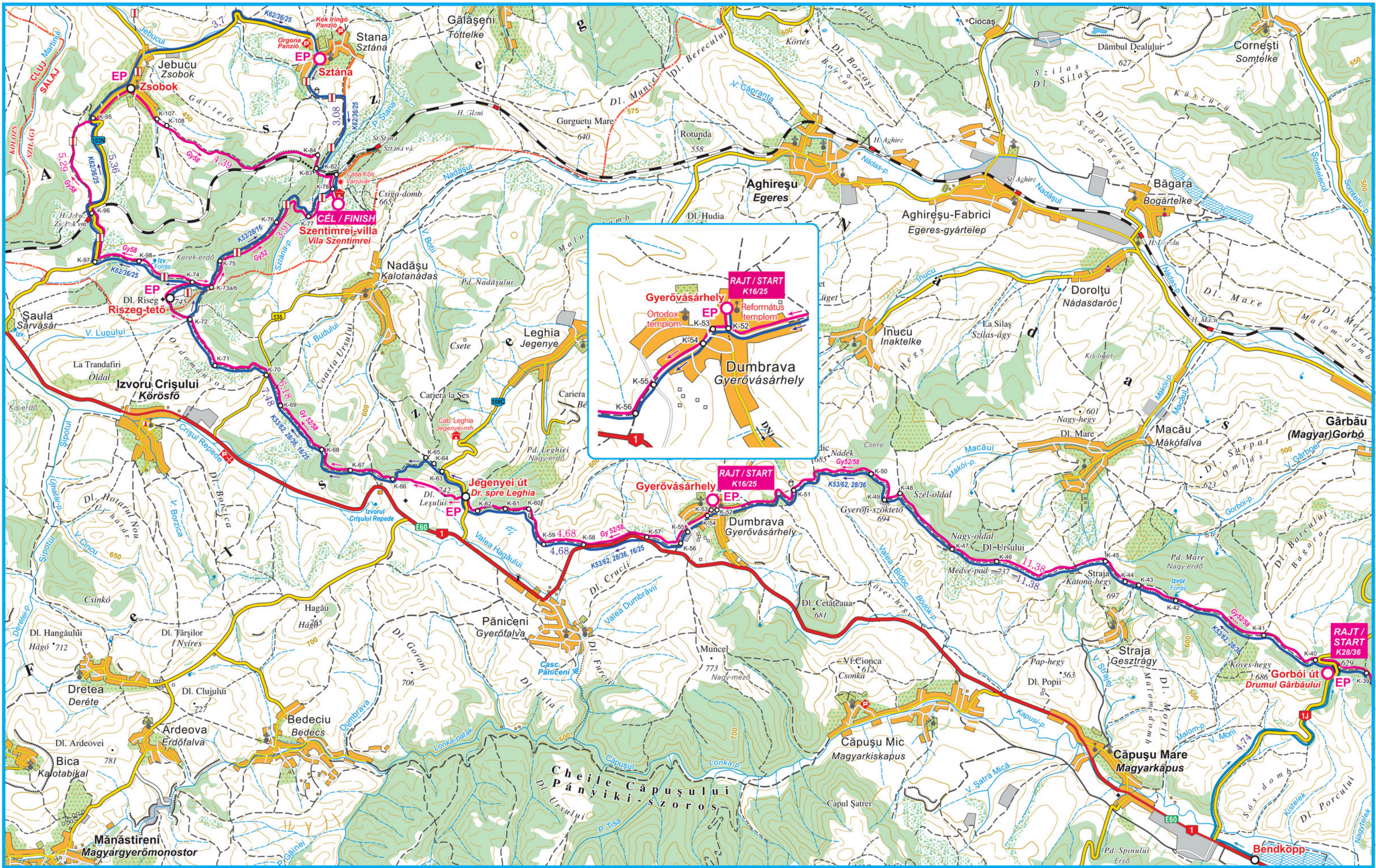
EP = ellenőrző pont (pl. 3. EP): az az útvonalpont, amelynél a pontbíró lebélyegzi az igazolólapot, és bejegyzi a áthaladási időpontot (beleértve a RAJTot és a CÉLT is).

tszfm. = tengerszint feletti magasság.

Útvonaljelzések: a túra útvonalát Kolozsvártól a Körösfő–Kalotánadas-útig (DC 135) fehér-kék, illetve a Körösfő–Kalotánadas-úttól a CÉLig fehér-piros jelzőszalagokkal, valamint narancsszínű jelzőtáblákkal és piros vagy narancsszínű festett nyilakkal jeleztük ki. Egyes szakaszokon piros függőleges sáv festett turistajelzések is léteznek.

EKE Kolozsvár 1891 **Kós Károly** Emlék- és Teljesítménytúrák

Térkép: **ERFATUR**, László Tamás – 2022
Nyomvonal, szöveg: Branea Róbert – 2022
Szerkesztés: Lixandru Robert, Virág Péter



Gy58, K62, K36, K25: Riszeg-tető (745 m, 6. EP) – Zsobok, református templom (401 m, 7. EP)
5,29/5,36 km, –344 m

Ha úgy döntöttünk, hogy a túra bővített változatán veszünk részt, igazolólapunk lebélyegeztetését követően, leereszkedünk a **K-74** útvonalpontig, és itt **balra** térünk a szekérúton. 720 m után elhaladunk egy forrás víze által táplált, többszintes vályús itató mellett, majd további 180 m-re egy szekérúthoz érünk (**K-98**). Ezen balra térünk és kb. 700 m-t haladunk, amíg elérjük a DJ 103N műutat. Itt jobbra fordulunk és elindulunk lefele, a zsoboki vasúti átkelő és megálló (**K-96**) irányába, ahova 800 m után meg is érkezünk. A vasúti sínek-től tovább két lehetőség közül választhatunk:

a) Elindulunk lefelé a füves domboldalon, az ösvényt és a jelzőszalagok által megjelölt irányt követve (1,7 km), ezt a változatot elsősorban a **gyalogosok**nak ajánljuk.

b) Az aszfaltozott úton ereszkedünk le; a falu határán megfigyelhetjük majd az 1993-as útépitési emlékművet (1,77 km), ezt a változatot ajánljuk a **kerékpárosok**nak.

A faluba érve (**K-95**) a két útvonal összefut, innen már aszfalton haladunk 800 m-t, a falu központjában levő református templom és parókia közötti Jonathan sétányon felállított ellenőrző pontig (**7. EP**, 401 m).

Gy58: Zsobok, református templom (401 m, 7. EP) – Szentimrei-villa (544 m, CÉL)
4,39 km, + 143 m

Visszamegyünk a Jonathan sétányon a sarokig, majd a templom után balra térünk, délkelet felé. Kb. 600 m után, a falu végén egy útelágazáshoz érkezünk (**K-107**). Itt a baloldali szekérúton haladunk tovább. Kb. 200 m után újabb elágazás következik (**K-108**): a jobbra felfele, az erdő felé vezető útra térünk. Kb. 1 km-t enyhén emelkedünk nyílt, gyéren bokros terepen, az erdőig. 700 métert teszünk meg az erdőben, majd újra nyílt terepre érünk. A vasúti sínek közelében, ezekkel párhuzamosan, a jobb oldali erdő szélén megyünk a dombtető felé (**K-84**). A tetőről egy földúton ereszkedünk le a vasút irányába. Az alagúthoz érve (**K-83**), a sínek mentén balra megyünk tovább, 330 m után átkelünk a vasúti átjárónál (**K-82**), és egyenesen előre haladunk. 240 m után, a Varjúvárral szemben leágazik egy út a Sztána-patak völgye felé (**K-78**) – ezen érkeznek majd a **Gy52** túra résztvevői. Tovább megyünk előre, és 180 m után CÉLba érünk, a Szentimrei-villához.

K62, K36, K25:

Zsobok, református templom (401 m, 7. EP) – Sztána, református templom (465 m, 8. EP)
3,7 km, +64 m

A zsoboki pihenő után továbbindulunk a főutcán, jobbra, Farnas irányába. Kb. 400 m után érkezünk a sztánai leágazáshoz (**K-88a**), itt jobbra térünk, és aszfaltúton haladunk tovább. 3,3 km-t kerekedünk, egy kis szintemelkedéssel is kell számolnunk, de várhatóan kb. fél óra alatt megérkezünk Sztána központjába (**8. EP**, 465 m tszfm.).

K62, K36, K25:

Sztána, református templom (465 m, 8. EP) – Szentimrei-villa (544 m, CÉL)
3,08 km, +79 m

A sztánai EP-től két irányba indulhatunk tovább:

a) Északkeletre: alig 400 m után, egy útelágazásnál (**K-87**) Kispetri felé lehetne menni, de tovább haladunk előre a falu végéig, még 250 m-t, ahonnan a jobbra induló füves szekérúton megyünk 1,89 km-t a vasúti sínekig, illetve az alagút bejáratáig (**K-83**). Innen 330 m hosszú, köves útszakaszon érkezünk a vasúti átkelőhöz.

b) Délnyugatra: a falu végéig megyünk 730 m-t, amíg baloldalt megpillantunk egy méretes gazdasági épületet (**K-86**). Folytatjuk az utat a farm irányába, majd a mellette balra kanyarodó földes szekérutat követjük 450 m-en keresztül, amíg belefutunk egy menetirányunkra merőleges földútba. Ezen jobbra térünk, és 1,14 km-t haladunk a vasúti sínekig, ahonnan még 330 m-re van a vasúti átkelő.

A vasúti átjárónál figyelmesen átkelünk a síneken, majd egyenesen előre haladunk. 240 m után, a Varjúvárral szemben leágazik egy út a Sztána-patak völgye felé (**K-78**) – ezen érkeznek majd a **K53/28/16**, illetve **Gy52** túrák résztvevői. Tovább megyünk előre, és 180 m után CÉLba érünk, a Szentimrei-villához.

Megjegyzés: itt a szervezők tejfőlös-túrós-tepertyűs puliszkával fogják megvendégsélni a túrázókat, illetve hideg ital fogyasztására is lesz lehetőség.

Kolozsvár, Kakasos templom (356 m, RAJT) – Kányafő (508 m, 1. EP)
Gyalogosok: 4,46 km, +152 m / Kerékpárosok: 4,57 km, +152 m

A Kakasos templomtól (356 m tszfm.) indulunk, a Mócok útján jobbra felé. Betérünk jobbra az Ilie Măcelaru utcába (**K-01**), majd szintén jobbra, az Uzini Electrica utcába (**K-02**). A **gyalogosok**nak javasoljuk, hogy itt keljenek át a zebrán és ezután végig a baloldali járdán haladjanak.

Elhaladunk az új sportcsarnok mellett, már láthatjuk a Hója gerincét, a Bornyúmált (422 m tszfm.) és a Törökvgást. Átkelünk a Garibaldi-hídon, majd a Garibaldi utcán haladunk előre, a 14 Iulie (Hétvezér) térig.

Itt **kerékpárosként** jobbra térünk és megkerüljük a parkot. Keresztezzük az Octavian Goga utcát, és a Traian Grozăvescu utcán haladunk előre a G-ral Eremia Grigorescu (Rákóczi) útig (**K-03**). **Gyalogosként** előre megyünk tovább, majd átkelünk az Octavian Goga utcán és a George Enescu utcán haladunk előre, amíg a Rákóczi úthoz érkezünk (**K-04**).

A Rákóczi úton balra tartunk, a Törökvgás utcáig (**K-05**). Átkelünk a zebrán, és a baloldali járdán elindulunk felfele, egészen a Törökvgás nyergéig (390 m tszfm.), ahol balra térünk a Néprajzi Múzeum felé (**K-06**). Kb. 50 m után feltérünk meredeken balra a N. Pătrașcu utcára (**K-07**), amely az emelkedő után jobbra kanyarodik, nyugat felé. Hamarosan beérünk a Hója-erdőbe. Kb. 1,2 km után egy elágazásnál (**K-08**) előre megyünk tovább, nem térünk le jobbra. További 210 m után balra leágazik egy ösvény (**K-09**), ezen folytatjuk utunkat. Szinten haladunk kb. 500 m-t, gyér erdőben, majd egy bozótos szakaszon keresztül, amíg elérkezünk egy széles makadámúthoz (**K-10**). Itt jobbra térünk, és alig 100 m után, egy átjárótorony közelében (**K-11**) érünk a gerincre. Innen tovább előre, nyugati irányba haladunk tovább. Hamarosan feltűnik a Kányafő (Dl. Hoia) magassági pontja (**1. EP**, 508 m tszfm.).

Kányafő (508 m, 1. EP) – Bátor-hegy (653 m, 2. EP)

10,08 km, +145 m

Az EP-től tovább haladva a gerincen vezet az utunk, végig a Hajtás-völgye fejének peremén. Alig 200 m után útelágazáshoz érünk (**K-12**). Innen balra, lefelé az Uliului (Kányafői) u. végéhez lehet jutni. Tovább haladunk előre 130 m-t, és újabb elágazás következik (**K-13**). Itt előre-jobbra tartunk, nem ereszkedünk le a völgybe. Szinten, az erdő szélén vezet az út, nyílt terepen, majd bokrok/fák között. 660 m után jobbra leágazik egy erdei ösvény (**K-14**): innen előre kell továbbhaladni. Kb. 400 m-re megpillantjuk az erdő szélét (**K-15**).

Itt tovább, a bokrokkal/fákkal övezett erdőszéli ösvényen haladjunk, ne menjünk ki az erdő mellé, nyílt terepen vezető útra. 1,23 km-nyi útszakaszon egy kör alakú tisztásra vezet (**K-16**, Kerek-tisztás / Poiana Rotundă). Közben elhaladunk a Szent Pál-tető (533 m tszfm.) lapos csúcsa alatt. A tisztáson átkelünk, erdőben haladunk kb. 250 m-t, majd az erdőből kiérve (**K-17**), ennek a szélén jobbra megyünk tovább. 350 m után, egy régi határkőnél elágazik az út (**K-18**): innen balra/előre kell haladni. 740 m után, a Hajtás-völgyétől kb. 3 km-re, egy nyeregbe érünk (**K-19**). Balra alattunk a Kis-Bongár-patak völgye és a Kis Bongár-forrás. Jobbra a Hosszú-patak völgyébe ereszkednek a magasfeszültségű vezeték oszlopai. Innen 1,5 km a Csiga-domb (Dl. Melcului). Szászfenes felett vagyunk. A jobb oldalunkon levő erdő szélén haladunk tovább.

A **K-19**-től számítva 750 m távolságra, balra nyílik a Nagy-Bongár patak völgye (**K-20**). Kb. 5 perc alatt leereszkedhetünk a forráshoz és feltölthetjük kulacsainkat. A **K-20**-as ponttól tovább indulva elágazáshoz érünk, ahol balra térünk, a gerinc irányába. 550 m után már a gerincen haladunk tovább még kb. 650 m-t, és megérkezünk a szászfenesi Csiga-domb tetejére (621 m tszfm.) (**K-21**).

Innen a gerincúton haladunk tovább a Bagoly-sűrű nevű erdő sarkáig (**K-22**). Közben, nyugatra már feltűnik a Kis-Martonos tető (Dl. Suceagului, 639 m tszfm.). Elhaladunk az erdő szélén, majd egy gyümölcsösön át elérkezünk a Kis-Martonos alá, ahol az út jobbra kanyarodik. Innen egy földúton jobbra térünk és egy rövid és meredek kaptatón megérkezünk a tetőre (**K-23**), ahonnan látszik már a kopár Bátor-hegy.

A Kis-Martonos tetőről leereszkedünk a szekérúton, amíg egy földutat keresztezünk (**K-24**). Ez az út balra Lóna és Gyalu közé, a Kis-Szamos völgyébe vezet, jobbra pedig Szucságba – ebben az irányban egy nagyobb tanya látható az út mellett. Mi haladunk tovább a gerincúton, és egy nagy bokor mellett elindulunk felfele a Bátor-hegyre vezető ösvényen. Alig 700 m után megérkezünk a dombtetőre (**2. EP**, 653 m tszfm.).

Bátor-hegy (653 m, 2. EP) – Gorbói országot (624 m, 3. EP)

11,31 km, –29 m

Leereszkedünk a dombról és keresztezzük a Gyalu–Szucság-földutat (**K-25**, Kapulat-nyereg), majd 450 m után egy szélesebb földúttal találkozunk (**K-26**). Ezen jobbra térünk, 300 métert haladunk, és az A3 autópályához érkezünk (**K-27**). Innen az út jobbra kanyarodik, és az autópályá mentén halad. 1,45 km után át tudunk kelni a pálya alatt (**K-28**). Az autópályá másik oldalán balra fordulunk (**K-29**), és elindulunk felfelé, a pályával párhuzamosan, az erdő sarkának (**K-30**) irányába.

Rövid szakaszon (170 m) az erdő szélén haladunk, a földúton, egészen ennek a végéig, ahol jobboldalt egy árnyékos erdei ösvényt észlelünk (K-31). A túra útvonala ezen folytatódik, amíg kiérünk az erdő szélére, ahol pihenésre alkalmas hely fogad (K-32). Innen kb. 100 m-t haladunk tovább, majd egy elágazásnál (K-33) újra betérünk a Vistai-erdőbe. Az erdőben 100 m után újabb elágazást találunk (K-34), itt a jobb oldali úton megyünk tovább. 1,5 km után kettéválik az út (K-35), a jobb oldali ágat választjuk. Innen kb. 700 m-re elhaladunk egy már 2006 óta nem működő szivattyúház mellett, átkelünk egy farönkökkel bélelt vizesárkon (K-36).

A gerincutat fákra festett H betűk jelölik (erdészek használják). Az út mellett láthatjuk a hajdani Gyalui járás és Nádasmenti járás közti határt jelölő köveket (pl. kb. 1 km-re az előző útvonalponttól: K-37).

A Nemesek erdejében járunk. A szivattyúháztól 3,3 km-re levő útelágazásnál (K-38) a bal oldali úton haladunk tovább. 340 méter után keresztelünk egy erdei utat (K-39), itt tovább haladunk előre kb. 500 m-t, majd megérkezünk a Magyarkapus–Gorbó-múút tetején levő ellenőrző ponthoz (3. EP, 624 m tszfm.).

**Gorbói országút (624 m, 3. EP / RAJT) – Gyerővásárhely, Református Parókia (648 m, 4. EP)
11,37 km, +24 m**

Bélyegeztetés (Gy52/58, K53/62) és energiapótlók elfogyasztása, illetve indítócsomagunk átvétele (K28/36) után a műúton jobbra térünk, majd kb. 350 m-re, mielőtt az út jobbra kanyarodik, balra betérünk a múút túloldalán induló úton, a Nemesek erdejébe (K-40).

Előbb erdőben, majd füves úton, bokrok közt folytatjuk utunkat, aztán legelőn, bivalyferedők mellett haladunk el, a bal oldalunkon látható Köves-hegy (686 m tszfm.) oldalában. Miután kiérünk az erdő szélére, mindig a bal oldalunkon levő erdőhöz közelebb eső úton kell haladni, nem letérni a völgy felé! Alig 1 km-nyire a gorbói úttól elágazáshoz érünk (K-41): itt mindegy, merre indulunk, mivel a két út nemsokára összefut. A bal oldali, felső út kevésbé sáros.

Tehenek által kitaposott úton megyünk tovább, további 1,5 km után forráshoz/itatóhoz érkezünk (K-42). Itt már Magyarkapus (Căpușu Mare) fölött vagyunk. Előttünk a Katona-hegy (Straja, 697 m tszfm. – erre nem kell felmászunk, hanem jobbról megkerüljük) és a Medvepad-domb (Dl. Ursului, 737 m tszfm.).

Miután vízkészletünket feltöltöttük, kb. 600 m-nyi utat követően, a Nagyerdő szélén, elhaladunk a Geszt-rágy (Straja) faluba vezető leágazás mellett (K-43). Rövidesen, alig 200 m után egy újabb V alakú elágazás állít választás elé (K-44): itt is mindegy, ennek melyik ágát választjuk, ezek később összefutnak. Innen fél km-nyire leágazik a Mákóba (Macău) tartó út (K-45). A túra balra, felfelé, a gerinc irányában folytatódik.

Szinten haladunk, majd a gerinc emelkedik, és jobbra rálátunk Mákóra, majd balra a völgybeli országútra és Magyarkiskapusra (Căpușu Mic). A gorbói úttól kb. 5,5 km-re, a mákói letérőtől 1,7 km-re a Medvepad tetejére (K-46) érünk. Innen 760 m-t haladunk a gerincen, erdőszélén, majd betérünk jobbra az erdőbe (K-47). 1,2 km hosszú erdei szakasz után az erdő széléhez érünk (K-48), és a balra felfelé tartó csapáson kell tovább haladnunk, a dombon levő magasfeszültségű oszlop irányába.

A tetőre érve jobbra tartunk, és hamarosan kiérünk a Gyerőffy-szöktetőre (K-49, 694 m tszfm.). Innen már látszik Gyerővásárhely (Dumbrava) és az odavezető út is. A szöktetőről jobbra indulunk, a bokros rész jobb oldalán haladunk, majd 520 m után balra betérünk a bokrok közötti ösvényre (K-50).

Kb. 1,4 km-en keresztül kigyózik az út a hegyoldalban lefelé. A völgyben egyhén balra kanyarodunk, elhaladunk egy, a jobb oldalunkon levő magányos fa mellett (K-51). Innen az ösvény előre felfele visz, majd az emelkedő végén a jobb oldalunkon levő bokrok mentén halad enyhén jobbra kanyarodva, amíg becsatlakozik egy földútba. Ezen haladunk tovább egyenesen, és hamarosan megérkezünk Gyerővásárhelyre. A falu központjához közel elágazásnál (K-52) jobbra fordulunk, elhaladunk a templom mellett, és megérkezünk a mögötte levő református parókiára (4. EP, 648 m tszfm.), ahol megpihenünk és igazolólapunkat bélyegeztetjük.

**Gyerővásárhely, Református Parókia (648 m, 4. EP / RAJT) – Jegenyei út (677 m, 5. EP)
4,68 km, +29 m**

A K16/25-ös túra résztvevői a református parókián átvehetik indítócsomagjukat, és rajtolhatnak. A falu központjában levő fenyőligetnél balra térünk (K-53), majd 100 m után jobbra (K-54), és a faluból kivezető aszfaltúton haladunk egy keveset.

380 m után erről az útról letérünk jobbra, egy földútra (K-55), az országútra merőlegesen, majd innen 200 m-re ismét jobbra, egy szekérútra (K-56), amely az országúttal majdnem párhuzamosan, szinten halad. Balra nézve láthatjuk a tetőn levő mobil- és egyéb távközlési antennákat.

Amikor ez az út a Pányiki-tetőn (K-57) becsatlakozik a főútba, mi a fűt mellett, jobboldalt haladó mezei úton megyünk tovább kb. 1 km-t, majd erről jobbra térünk (K-58) egy szekérúton, és felmászunk egy dombtetőre, ahonnan balra nézve a távolban látjuk a körösfői átjátszótornyot.

A dombtetőn jobbra kanyarodunk egy füves útra, a Nagyerdő irányába, a jobboldalt levő bokrok mentén (K-59). A Szent László-pénzzel beszórt úton, kb. 600 m után elérjük a Nagyerdő szélét (K-60).

Megjegyzés: esős-sáros időben tanácsos a K-55 útvonalpontnál balra kanyarodva, az aszfaltúton tovább haladni egészen a főútig, majd azon fel a Pányiki-tetőig (K-57), elkerülve az agyagos-sáros szekérutat.

Továbbmegyünk nyugati irányba az erdőben haladó ösvényen, 360 m után egy kis tisztásra érünk (K-61). Innen balra kell haladni, az erdőszéli bokrok mellett, és 430 m után kiérünk az erdőből (K-62).

A továbbiakban 300 méteren keresztül megyünk az erdő szélével párhuzamosan, bokrok között. Elhaladunk egy kis dombon, tőlünk balra levő magasfeszültségű vezetékoszlop mellett, majd megérkezünk a Jegenyebébe vezető aszfaltozott út (DJ 108C) szélén levő ellenőrző ponthoz (5. EP, 677 m).

**Jegenyei út (677 m, 5. EP) – Riszeg-tető (745 m, 6. EP)
Gyalogosok: 6,18 km, +68 m / Kerékpárosok: 7,48 km, +68 m**

Az ellenőrző ponttól gyalogosként átvágunk a múúton és egyenesen felfele haladunk, bokrok mellett, majd az erdő szélén, illetve a végén rövid szakaszon az erdőben, összesen 1,2 km-t, a K-66 útvonalpontig. Kerékpárosként az 5. EP-től jobbra indulunk a Jegenye felé vezető aszfaltúton kb. 700 m-t, majd betérünk balra a jegenyei kőbánya, illetve Kalotanádas felé vezető makadámúton (K-63). Ezen megyünk tovább. 150 m után találkozunk egy mellékúttal, amely jobbra, a kőbánya felé vezet (K-64). Tovább megyünk előre még 160 m-t (K-65), majd balra fordulunk az erdő felé, ahol egy szekérúton haladunk tovább. Aránylag meredek, de rövid (90 m szintemelkedés 700 m-en) útszakasz után elérjük az erdő szélét, itt akár meg is pihenhetünk (K-66). Alattunk az E60 főút és az elhagyott körösfői motel.

Innen jobb felé, gyalogosan és kerékpárral egyaránt, erdőszélén haladunk tovább 680 m-t egy egyre jobban kivehető füves szekérúton, majd átvágunk egy keskeny erdőszávon, amíg a mező sarkából újra az erdőbe jutunk (K-67). A rövid (650 m-es) erdei szakaszon több elágazás is van, amelyeknél mindig jobbra tartunk. Az út előbb enyhén emelkedik, majd ereszkedik, amíg kiérünk az erdőből (K-68). Innen már nyílt terepen visz az utunk, végig az erdő szélével párhuzamosan, az elején kicsit emelkedve.

Kb. 1 km után elágazáshoz érünk (K-69), innen bal felé Körösfőre lehet menni, a távolban feltűnik a falu zsindeyes templomtornya. Mi jobbra indulunk, az erdő szélével párhuzamosan haladó füves úton, és 520 m után kereszteljük a tőlünk jobbra fekvő Kalotanádasra vezető aszfaltos utat (K-70).

Átkelünk az úton, és a jobbt szélét követve, alig 900 m távon megmászuk az Ordományos-dombot (737 m tszfm.). Lehetőleg a domb peremén haladjunk, amíg megérkezünk a dombtetőt jelző köig (K-71). Innen szép rálátásunk van az eddig megtett útra és Körösfőre. Jobbra nézve jól kivehető a Riszeg-tetőn levő hatalmas átjátszótorony és az odavezető út. Óvatosan (a tövises bokrokat figyelve!), toronyiránt ereszkedünk 800 m-t, a jelzéseket követve, amíg kereszteljük a Körösfőről a Riszeg-tetőre vezető utat (K-72).

Innen gyalogosként előre felfele indulunk, megcélozva az előttünk levő fenyes szélén, kb. 300 m-re levő villanyoszlopot. Innen az erdőben futó keskeny ösvényen megyünk alig 100 m-t, majd az erdőből kiérve, pár lépés után megérkezünk a Riszeg-tetőn levő átjátszótorony mellé, az EP-hez. Kerékpárosként a K-72 útvonalponttól jobbra indulunk a földúton, kb. 600 m után, egy hajtókanyarban (K-73a) balra fordulunk, majd erdős részen keresztül haladunk tovább a tető felé. Kb. 300 m után (K-74), a jelzéseket követve feltérünk balra, és megcélozzuk a tőlünk 430 m-re levő Riszeg-tetőt, a túra legmagasabb pontját (6. EP, 745 m tszfm.).

Amennyiben 16:00 (kerékpárosok), illetve 17:30 (gyalogosok) óra előtt ideértünk, itt döntsük el, hogy a túránk rövidebb (Gy52, K53, K28, K16) vagy hosszabb (Gy58, K62, K36, K25) változatát szeretnénk teljesíteni, és választásunkat közöljük a pontbíróval!

Ha ennél később érkezünk, feltétlenül a rövidebb túraváltozatot válasszuk.

**Gy52, K53, K28, K16: Riszeg-tető (745 m, 6. EP) – Sztána, Szentimrei-villa (544 m, CÉL)
3,91 km, –201 m**

Igazolólapunk bélyegeztetése után a Riszeg-tetőről leereszkedünk egészen a K-74 pontig, ahol jobbra térünk a földúton. Kb. 300 m után egy útelágazásnál balra betérünk az erdőbe (K-73b), és a piros sáv jelzéseket követjük. Tovább lomberdőben haladunk. Kb. 400 m után elágazáshoz érünk (K-75), innen a jelzések tovább előre irányítanak. 1,1 km múlva kiérünk az erdő szélére, de néhány méter után a jelzéseket követve újra be kell térnünk az erdőbe (K-76). 450 m-t az erdő szélével párhuzamosan haladunk, majd jobbra kanyarodunk a jelzések nyomán, és meredeken ereszkedünk az erdő széléig, a Sztána-patak völgyébe.

Egyenesen előre átkelünk a tisztásra, majd a patak hídján, és balra fordulunk (K-77). Továbbhaladunk, és 600 m után, ahol utunk beletorkollik egy makadámútba (K-78), szemben észrevesszük a Varjúvárat. A makadámúton jobbra térünk, és kb. 200 m után megérkezünk a Szentimrei-villához, a túrák CÉLjához.