

**Bánffy Miklós**  
 Emlék- és Teljesítménytúrák  
 Turele Memoriale de Anduranță  
 Memorial Endurance Tours  
[www.ekekolozsvar.ro](http://www.ekekolozsvar.ro)

**Rövidítések**  
 B = olyan útvonalpont (pl. B-08), amely a túra útvonalán való haladás során lényeges a helyzetmeghatározáshoz és eligazodáshoz (pl. elágazás, útkereszteződés).  
 EP = ellenőrző pont (pl. 5. EP): az az útvonalpont, amelynél a pontbíró lebélygezi az igazolólapot, és bejegyzi a áthaladási időpontot (beleértve a RAJTot és a CÉLt is).  
 tszfm. = tengerszint feletti magasság.  
**Útvonaljelzések:** a túra útvonalát fehér-kék jelzőszalagokkal, valamint narancsszínű jelzőtáblákkal és festett nyilakkal jeleztük ki. Szakasszonként különböző színű és alakú festett turistajelzések is léteznek.



Térkép: **ERFATUR**, László Tamás – 2022  
 Nyomvonal, szöveg: Branea Róbert – 2022  
 Szerkesztés: Lixandru Robert, Virág Péter



## A BÁNFFY GYALOGOS 22 ÚTVONALA VÁZLATOSAN

Stanciu-tisztás (RAJT) – Rekeceli (Menyasszony fátyla)-vízesés (1. EP) – Fehér-kövek (2. P) – Vlegyásza menedékház (3. EP) – Havasrogoz (Rogojel), mamutfenyő (4. EP) – Székelyjő (Săcuieu) (CÉL).

## A BÁNFFY GYALOGOS 35 ÚTVONALA VÁZLATOSAN

Stanciu-tisztás (RAJT) – Rekeceli (Menyasszony fátyla)-vízesés (1. EP) – Fehér-kövek (2. P) – Vlegyásza menedékház (3. EP) – Havasrogoz (Rogojel), mamutfenyő (4. EP) – Székelyjő (Săcuieu) (5. EP).

A székelyjői EP-nél lehet választani a Gyalogos 35A és Gyalogos 35B változatok között. Gy35A: Székelyjő (5. EP) – Kőhegy tava (6. EP) – Kalotaszentkirály-Zentelke (Săncraiu) (CÉL).

Gy35B: Székelyjő (5. EP) – Hármaskőszikla-csúcs (6. EP) – Kőhegy tava (7. EP) – Kalotaszentkirály-Zentelke (CÉL).

A túrák jellemzői	Gy22	Gy35A	Gy35B
Útvonal hossza (km)	22,29	34,31	35,21
Szintidő (óra)	8	11	11
Teljes szintemelkedés (m)	1125	1437	1656
Teljes szintereszkedés (m)	1420	1773	1992
A túra nehézségi foka	közepes	közepes	közepes

Azoknak a résztvevőknek, akik valamilyen okból nem tudják vagy nem akarják folytatni a túrát, a következő (autóval is könnyen megközelíthető) helyeket ajánljuk **kiszállásra**: Mamutfenyő, Székelyjő, Kőhegy tava.

### Havasrekettye, Stanciu-tisztás (RAJT) – Rekeceli (Menyasszony fátyla)-vízesés (1. EP) (1,25 km)

Miután a résztvevők megérkeznek a rajthoz és átveszik indítócsomagjaikat, 1,25 km-es sétával kezdődik a túra, eleinte aszfalton, majd 1 km-en keresztül köves úton, majd megérkezünk a vízesés előtt levő filagóriában berendezett 1. EP-hez. Ez az útszakasz turistajelzéssel van ellátva.

### Rekeceli (Menyasszony fátyla)-vízesés (1. EP) – Fehér-kövek (2. EP) (6,11 km)

Tovább indulva az első hajtókanyarban forrást találunk. Hamarosan jobbra elágazik egy ösvény a Lespezi-csúcs irányába, innen már a jelzéseket kell követnünk.

Enyhén emelkedő köves úton haladunk, majd 3,09 km-re az 1. EP-től hármaskőszikla-ágazásunkhoz (B-01). A középső, jelzett ösvényt választjuk, felmászunk a mészkősziklára. Alóla, a hajdani kaolinbányából tiszta vizű bűvópatak jön elő, itt megtölthetjük kulacsainkat. Elindulunk felfelé, eleinte erdőben, majd havasi legelőn vagunk át, és kb. 1 km múlva újra forráshoz érkezünk. Itt mosásra is alkalmas itatót találunk. További 1 km után keresztezzük a jelzett erdei utat (B-02), amelyen jobbra térünk. 1 km-es gyaloglás után elérjük az ellenőrző pontot, ahonnan ritka szép kilátás nyílik a Fehér-kövek sziklacsoportjára.

### Fehér-kövek (2. EP) – Vlegyásza menedékház (3. EP) (5,76 km)

Három turistajelzés vezet további utunkon: ●, ● és ■. 5,76 km-t haladunk, nagyrészt erdőben, és megérkezünk a menedékház alá.

### Vlegyásza menedékház (3. EP) – Havasrogoz, mamutfenyő (4. EP) (5,86 km)

Rövid és gyors (2,57 km-es) ereszkedést követően beérünk Havasrogoz (Rogojel) házai közé. Egy táblával, nyilakkal, szalagokkal kijelzett útelágazásnál balra kell térnünk (B-03), a mamutfenyő irányába. Alig 400 m után kétfelé ágazik az út (B-04): jobbra felfelé kell tovább haladni.

### Gyalogos 35A: Székelyjő (5. EP) – Kőhegy tava (7. EP) (5,46 km)

A 103H megyei úton elindulunk balra, Sebesvár (Bologa) irányába. 630 m-t haladunk, majd a falu központjában levő elágazásnál (B-09) jobbra térünk a 103J megyei útra, Magyarókerke (Alunișu) irányába. A falu végén levő roma lakótelep után 2,5 km-en keresztül 160 métert emelkedünk, majd ereszkedünk közel 900 m-en keresztül, kitérő, aszfaltozott úton haladva.

Letérünk jobbra egy földútra (B-10), és ezen haladunk a jelzőszalagokat figyelve. Elhaladunk a kisebbik, időszakos tó mellett, majd a műúttól alig 1,5 km-es sétát követően megérkezünk a forrás által táplált nagyobbik tavacska mellett felállított EKE-sátorban levő EP-hez.

### Gyalogos 35B: Székelyjő (5. EP) – Hármaskőszikla-csúcs (6. EP) (4,25 km)

A 103H megyei úton elindulunk jobbra. Alig 800 m után, a falu végén (B-08a) balra térünk egy makadámútra, a felettünk magasló Kőhegy irányába. Innen újra a jelzéseket követjük 2,47 km-en keresztül, majd feltérünk balra (B-08b), a gerinc irányába. Hamar véget is ér a jelzett útszakasz, belefut a jelzett Kőhegy-gerincútba (B-08b). Itt balra indulunk, irtásokon, málnáson keresztül érjük el a gerincet, majd erdőben haladva, kb. 1 km múlva elérjük az 1050 m magas Hármaskőszikla-csúcsra levő EP-t, ahonnan gyönyörű kilátás nyílik a kalotaszegi medencére.

### Gyalogos 35B: Hármaskőszikla-csúcs (6. EP) – Kőhegy tava (7. EP) (2,11 km)

Innen a gerincen haladunk, rövidesen (alig 100 m-re) megtalálhatjuk a csúcstelő követ (valamikor ezt a pontot minősítették „hivatalosan” csúcsként). Tovább, alig 700 m után jobbra letérhetünk egy kilátóponthoz, ahonnan lenézhetünk a Kőhegy-tavára is. Ezután még 330 m-t haladunk lefele az erdei földúton, majd füves szekerúton, ezután egy nyeregben jobbra térünk a völgy felé (B-43). Egy kis erdőn keresztül alig 500 m-t ereszkedünk a jelzést követve, és elérjük a Kőhegy alatt, a gerinccel párhuzamosan haladó földutat (B-42). Ezen jobbra indulunk, és további 0,5 km után megérkezünk a forrás által táplált Kőhegy tava mellett felállított EKE-sátorban levő EP-hez.

### Gyalogos 35A, Gyalogos 35B (újra közös szakasz):

#### Kőhegy tava (7. EP) – Kalotaszentkirály-Zentelke (CÉL) (6,56 km)

Továbbmegyünk a földúton, amely kelet felé kerüli meg a tavat, majd egy gyönyörű, kanyargós aszfaltútba torkollik. Ennek mentén majdnem 2 km-t haladunk, majd letérünk balra egy szekerútra (B-20). 1,3 km után egy kis farm határához érkezünk (B-21). Itt jobbra térünk és átkelünk a patak hídján. Ezután vagy balra térve a farm mellett vezető ösvényen érjük el újra az aszfaltos utat (B-23), vagy pedig (ha a farmot éppen kutyák őrzik) a legrövidebb, rá merőleges ösvényen megyünk ki az útra (B-21a). Az aszfaltos úton haladunk lefele, amíg a település határában útelágazásunkhoz érkezünk (B-11).

A bal oldali makadámút a falu központja felé vezet. A jobb felé vezető aszfaltos utat ajánljuk, amelyen a Tölgy-patak völgyében, a falu szemet gyönyörködtető Bácsmege utcáján, majd a Templom útján érkezünk a református templomhoz. A templom mellett, a bal oldali utcán (Kiszely szoros) leereszkedünk az iskola felé, elhaladunk előtte, majd balra térünk a Kalota folyó partján, és megérkezünk a Tölgy-patak kis hídjá előtti, bal oldali épületben levő lakodalmas teremnél berendezett CÉLhoz.

A jelzés röviddel a B-04 pont után balra letér útvonalunkról, majd az Ördögös-patak völgyén keresztül kivezet a Sebesvár-Székelyjő-műútra. Mi az úton haladunk tovább, a szalagokat követve. Valamivel a B-05 pont előtt, balról a jelzett útvonal becsatlakozik a falusi útra, majd többször is keresztezi azt. 2,83 km-t megyünk nagyon jó minőségű makadámúton, amíg megérkezünk ahhoz a telekhez, amelyen a több mint százéves fa magaslik.

Betérünk balra a villanypásztoros kerítés mentén (B-05), és az óriásfa tövében találjuk az EKE-sátorban berendezett EP-t.

### Havasrogoz, mamutfenyő (4. EP) – Székelyjő (5. EP) (3,31 km)

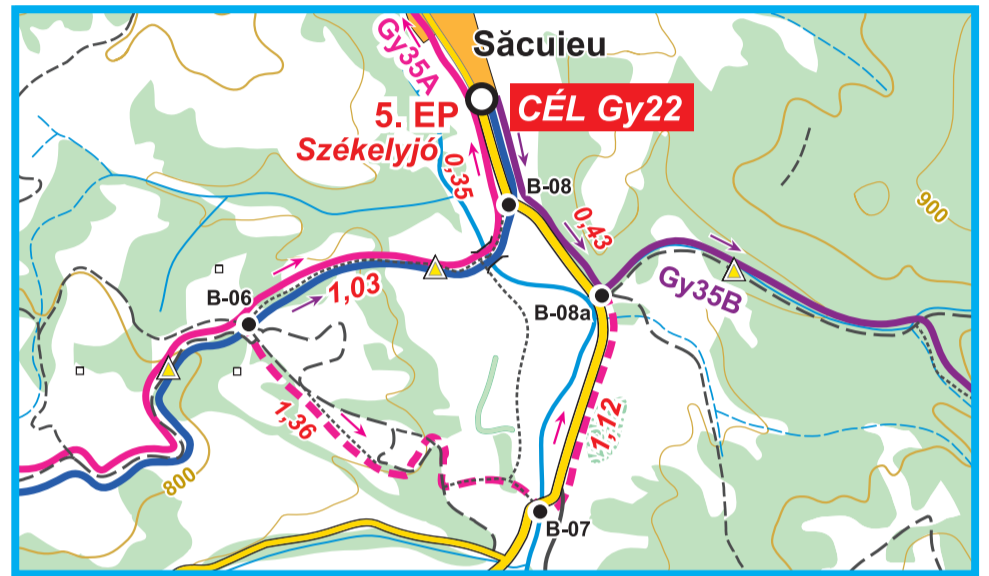
Visszatérünk a B-05 ponthoz, és balra indulunk. A falusi makadám-, majd földúton majdnem 2 km-t haladunk, azután letérünk balra (B-06), egy villanypásztorral bekerített telken levő fenyvesbe. Az erdei ösvényen újra találkozunk a jelzésekkel.

**Figyelem:** a villanypásztor huzala általában áramtalanított állapotban van, de tudatában kell lennünk annak, hogy magánterületre hatoltunk be, a tulajdonos engedélyével. Feltétlenül vigyázzunk a huzal épségére, ellenkező esetben kellemetlenségeket okozunk a szervezőknek!

Miután kiérünk az erdőből, meglátjuk a Székelyjő-patakat. A jelzéseket követve haladunk a patak irányába, majd – a szervezők által felállított EKE-hídon keresztül – átkelünk a vízen, és megérkezünk Székelyjő (Săcuieu) községbe. Az előző útvonalponttól alig 1 km után kiérünk a műútra (B-08), ezen balra térünk, és 350 m múlva elérjük az EP-t, amely a község elején, egy bal oldalt levő emeletes ház (181B sz.) földszintjén levő kisüzlet előterében működik.

**Magas vízállás esetén:** a 4. EP-pontbírók közlésének megfelelően, abban az esetben, ha a Székelyjő-patak vízállása magas, s az EKE-hidat nem szerelték fel, a B-06-tól kezdve tovább előre kell haladni, és 1,36 km-en keresztül a földutat követni, amely levisz a völgybe a DJ 103H műúton levő betonhídhöz (B-07). Innen kezdve a műúton 1,8 km után érjük el az 5. EP-t.

A Bánffy Gyalogos 22 túra az 5. EP-nél véget ér, innen járművekkel szállítjuk a résztvevőket Kalotaszentkirály-Zentelkére.



A Gyalogos 35 túra résztvevői az 5. EP-től kezdve választhatnak az A, illetve B változat között:



Rekeceli (Menyasszony fátyla)-vízesés



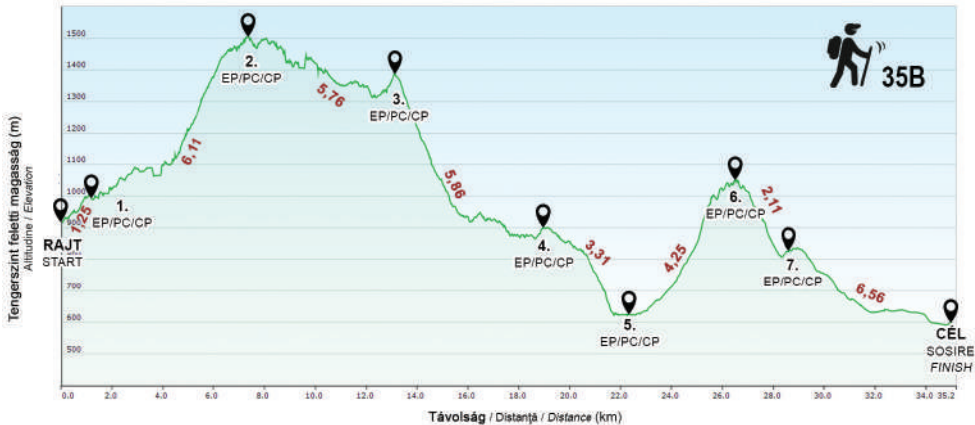
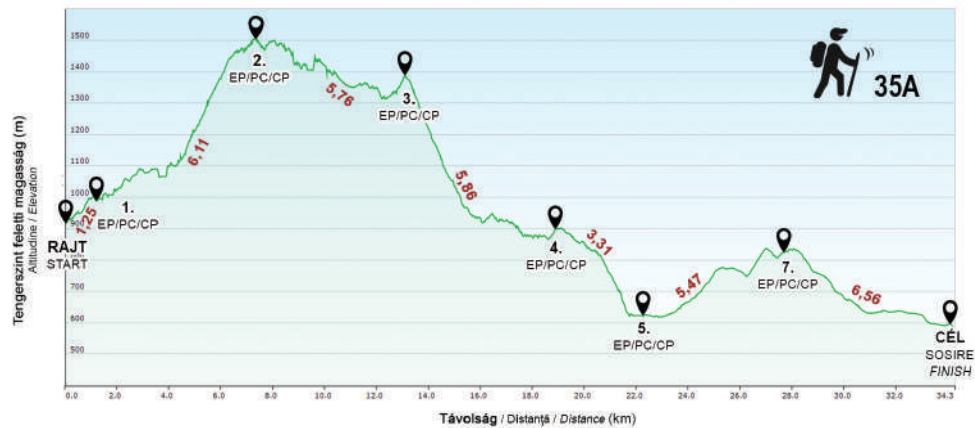
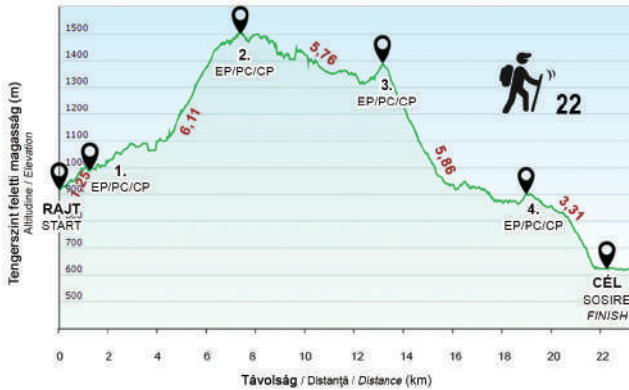
Vlegyásza menedékház



A mamutfenyő



A Fehér-kövek látványos sziklafalai



Gyalogos / Drumeție / Hiking – 22		B	C	D	E	F	G	H
RAJT / START	Havasrekettye, Stanciu-tisztás Răchitele, Poiana Stanciu Glade		22,29	1,25	918	97	25	61
1. EP/PC/CP	Rekiceli-vízesés Cascada Răchitele Waterfall	1,25	21,04	6,11	979	637	120	528
2. EP/PC/CP	Fehér-kövek Pietrele Albe	7,36	14,93	5,76	1507	258	375	-116
3. EP/PC/CP	Vlegyásza-menedékház Cabana Vlădeasa Hut	13,12	9,17	5,86	1391	114	604	-491
4. EP/PC/CP	Havasrogoz, mamutfenyő Rogojel, Sequoia	18,98	3,31	3,31	900	19	296	-278
CÉL / SOSIRE / FINISH	Székelyjő Săcuieu	22,29			622			

Gyalogos / Drumeție / Hiking – 35A		B	C	D	E	F	G	H
RAJT / START	Havasrekettye, Stanciu-tisztás Răchitele, Poiana Stanciu Glade		34,31	1,25	918	97	25	61
1. EP/PC/CP	Rekiceli-vízesés Cascada Răchitele Waterfall	1,25	33,06	6,11	979	637	120	528
2. EP/PC/CP	Fehér-kövek Pietrele Albe	7,36	26,95	5,76	1507	258	375	-116
3. EP/PC/CP	Vlegyásza-menedékház Cabana Vlădeasa Hut	13,12	21,19	5,86	1391	114	604	-491
4. EP/PC/CP	Havasrogoz, mamutfenyő Rogojel, Sequoia	18,98	15,33	3,31	900	19	196	-278
5. EP/PC/CP	Székelyjő Săcuieu	22,29	12,02	5,47	622	274	71	202
6. EP/PC/CP	Kőhegy tava Lacul Horaitei Lake	27,76	6,55	6,55	824	39	280	-242
CÉL / SOSIRE / FINISH	Kalotaszentkirály-Zentelke Sâncraiu	34,31			582			

Gyalogos / Drumeție / Hiking – 35B		B	C	D	E	F	G	H
RAJT / START	Havasrekettye, Stanciu-tisztás Răchitele, Poiana Stanciu Glade		35,21	1,25	918	97	25	61
1. EP/PC/CP	Rekiceli-vízesés Cascada Răchitele Waterfall	1,25	33,96	6,11	979	637	120	528
2. EP/PC/CP	Fehér-kövek Pietrele Albe	7,36	27,85	5,76	1507	258	375	-116
3. EP/PC/CP	Vlegyásza-menedékház Cabana Vlădeasa Hut	13,12	22,09	5,86	1391	114	604	-491
4. EP/PC/CP	Havasrogoz, mamutfenyő Rogojel, Sequoia	18,98	16,23	3,31	900	19	296	-278
5. EP/PC/CP	Székelyjő Săcuieu	22,29	12,92	4,25	622	462	35	427
6. EP/PC/CP	Hármas kőszikla-csúcs Vf. Horaia Peak	26,54	8,67	2,11	1049	32	257	-225
7. EP/PC/CP	Kőhegy tava Lacul Horaitei Lake	28,65	6,56	6,56	824	39	280	-242
CÉL / SOSIRE / FINISH	Kalotaszentkirály-Zentelke Sâncraiu	35,21			582			

B	Eddig megtett táv / Distanță parcursă / Distance covered
C	Távolság a CÉLig / Distanță până la SOSIRE / Distance to FINISH
D	Távolság a következő EP-ig / Distanță până la următorul PC / Distance to the next CP
E	Tengerszint feletti magasság / Altitudine / Elevation
F	Szintemelkedés a következő EP-ig / Diferență de nivel pozitivă până la următorul PC / Ascent to the next CP
G	Szintcsökkenés a következő EP-ig / Diferență de nivel negativă până la următorul PC / Descent to the next CP
H	Szintkülönbség a következő EP-ig / Dif. de altitudine până la următorul PC / Diff. in elevation to the next CP