

Bánffy Miklós
 Emlék- és Teljesítménytúrák
 Turele Memoriale de Anduranță
 Memorial Endurance Tours

www.ekekolozsvar.ro



Rövidítések

B = olyan útvonalpont (pl. B-12), amely a túra útvonalán való haladás során lényeges a helyzetmeghatározáshoz és eligazodáshoz (pl. elágazás, útkereszteződés).

EP = ellenőrző pont (pl. 5. EP): az az útvonalpont, amelynél a pontbíró lebegyzi az igazolólapot, és bejegyzi a áthaladási időpontot (beleértve a RAJTot és a CÉLT is).

tszfm. = tengerszint feletti magasság.

Útvonaljelzések: a túra útvonalát fehér-kék jelzőszalagokkal, valamint narancsszínű táblákkal és zöld színű festett nyílakkal jeleztük ki. Szakaszonként különböző színű és alakú festett turistajelzések is láthatók.

EKE
 Kolozsvár 1991
 Bánffy Miklós
 Emlék- és Teljesítménytúrák
 Turele Memoriale de Anduranță
 Memorial Endurance Tours

Térkép: ERIFATUR, László Tamás – 2019
 Nyomvonal: Branea Róbert – 2019
 Szerkesztés: Lixandru Robert, Virág Péter

A BÁNFFY KERÉKPÁROS 60 ÚTVONALA VÁZLATOSAN

Kalotaszentkirály-Zentelke, Ady Endre Általános Iskola (RAJT) – Nagykalota (Călata) – Meregnyó (Mărgău) – Szkrind (Scrinđ-Frăsinet) – Havasrekettye (4. EP) – Rekeceli (Menyaszonny fátyla) vízesés (5. EP) – Havasrekettye – Székelyjő (6. EP) – Kőhegy tava (7. EP) – Kalotaszentkirály-Zentelke, Ady Endre Általános Iskola (CÉL).

Az útvonal hossza **58,8 km**, a szervezők által megszabott szintidő **6 óra**, de becsléseink szerint a túrát akár **4 óra** alatt is lehet teljesíteni.

Teljes szintemelkedés: 1070 m, teljes szintereszkeđés: 1098 m.

A túra minősítése: **közepes** – könnyen teljesíthető bárki számára.

A BÁNFFY KERÉKPÁROS 85 ÚTVONALA VÁZLATOSAN

Kalotaszentkirály-Zentelke, Ady Endre Általános Iskola (RAJT) – Magyarvalkó (Văleni) – Magyargyerőmonostor (Mănăstireni) (1. EP) – Jósikafalva (Beliş) (2. EP) – Kerekhegy (Dealul Botii) (3. EP) – Havasrekettye (4. EP) – Rekeceli (Menyaszonny fátyla) vízesés (5. EP) – Havasrekettye – Székelyjő (6. EP) – Kőhegy tava (7. EP) – Kalotaszentkirály-Zentelke, Ady Endre Általános Iskola (CÉL).

Az útvonal hossza **83,33 km**, a szervezők által megszabott szintidő **11 óra**, de becsléseink szerint a túrát akár **8 óra** alatt is lehet teljesíteni.

Teljes szintemelkedés: 1867 m, teljes szintereszkeđés: 1895 m.

A túra minősítése: **nehéz** – inkább gyakorlott kerékpárosoknak ajánljuk.

Az útvonal majdnem végig aszfalton vezet, a következő kivételekkel:

- a Rekeceli-vízesés felé vezető út végén 1 km-en keresztül köves úton jutunk el az EP-hoz
- Székelyjő központjától kb. 3 km-es, egyes szakaszain rossz minőségű makadámúton kell felfelé, majd rövid szakaszon lefelé haladni a Kőhegy tavához vezető letérőig (B-10)
- a Székelyjő–Magyarókeréke-úttól a Kőhegy taváig kb. 1,5 km távon jó minőségű füves földút vezet.

Szükséghelyzetben (pl. szélsőséges időjárás) a szervezők fenntartják a jogot a túra útvonalának megváltoztatására, illetve a túra egészének vagy egyes szakaszainak törlésére.

Kalotaszentkirály-Zentelke (Săncraiu) (RAJT)

Az indítócsomagok átvételét követően déli irányban hagyjuk el a községet. Elhaladunk a sporttelep mellett, majd a DN 1R országúton jobbra térünk, és 3,05 km után megérkezünk Nagykalota (Călata) községbe. Itt elváltak egymástól a K85-ös és K60-as útvonal.

Kerékpáros 60

Nagykalota – Havasrekettye (4. EP)

A Magyarvalkó (Văleni), illetve Magyargyerőmonostor (Mănăstireni) felé vezető letérőnél (B-12) tovább haladunk előre, majd alig 1 km után letérünk jobbra Meregnyó–Havasrekettye–Pádis irányába (B-13), a 108C megyei útra. 11,6 km-t kerekedünk Szkrindig (Scrinđ-Frăsinet), addig a pontig, ahol el lehet térni Székelyjő felé (B-14). Innen tovább előre haladunk, majd 5,54 km-nyi tekerés után megérkezünk Havasrekettyére, a vízesés felé vezető út hídjával szemben levő Corana bárhoz (455. sz.). Itt lesz a K60-as résztvevők számára az első, amúgy **4. EP**.

Székelyjő (6. EP) – Kőhegy tava (7. EP)

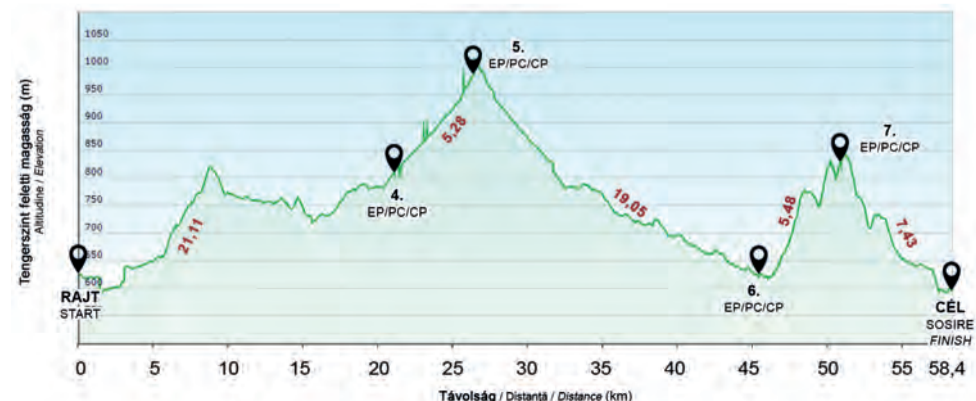
A 103H megyei úton elindulunk tovább, Sebesvár (Bologa) irányába. 630 m-t kerekedünk, majd a falu központjában levő elágazásnál (B-09) jobbra térünk a 103J megyei útra, Magyarókeréke (Alunişu) irányába. Eleinte jobb minőségű a makadámút, majd emelkedni kezd és kövesebb, gödrösebb lesz. 2,5 km-en emelkedünk 160 métert, majd szinte 900 m-en keresztül ereszkedünk, egy idő után aszfaltozott úton.

Letérünk jobbra, egy földútra (B-10), és ezen haladunk, a jelzéseket figyelve. Elhaladunk a kisebbik, időszakos tó mellett, majd a műúttól alig 1,5 km-re megérkezünk a forrás által táplált nagyobbik tavacska mellett felállított EKE-sátorban levő EP-hoz.

Kőhegy tava (7. EP) – Kalotaszentkirály-Zentelke (CÉL)

Továbbmegyünk a földúton, amely kelet felé kerüli meg a tavat, majd egy gyönyörű, kanyargós aszfaltútba torkollik. Ez levezet a völgyben levő községbe. 6,23 kilométert haladunk tovább, amíg a helység határában útelágazáshoz érkeünk (B-11). A bal oldali makadámút a falu központja felé vezet. A jobb felé vezető aszfaltos utat ajánljuk, amelyen a Tölgy-patak völgyében, a falu szemet gyönyörködtető Bácsmege utcáján érjük el a református templomot, majd célunkat, az Ady Endre Általános Iskolát.

Kerékpáros / Cyclism / Bicycle – 60	B	C	D	E	F	G	H
RAJT / START 8:30 – 9:30		58,35	21,11	623	408	220	188
4. EP/PC/CP 9:45 – 11:00	Havasrekettye Răchitele	21,11	37,24	5,28	811	216	41
5. EP/PC/CP 10:00 – 12:00	Rekeceli-vízesés Cascada Răchitele / Răchitele Waterfall	26,39	31,96	19,05	989	99	463
6. EP/PC/CP 10:30 – 13:00	Székelyjő Săcuieu	45,44	12,91	5,48	622	280	74
7. EP/PC/CP 11:00 – 14:00	Kőhegy tava Lacul Horaitei Lake	50,92	7,43	7,43	828	64	298
CÉL / SOSIRE / FINISH 11:30 – 14:30	Kalotaszentkirály-Zentelke Săncraiu	58,35			594		



Kerékpáros 85

Nagykalota – Magyargyerőmonostor (1. EP)

Letérünk balra, Magyarvalkó (Văleni), illetve Magyargyerőmonostor (Mănăstireni) irányába a 108C megyei úton (B-12). 8,36 km után megérkezünk Magyargyerőmonostorra. A község szélén egy út balra eltér Kalotabikal felé (B-15). Itt jobb felé haladunk, a község központja felé, 700 m-t, aztán jobbra kanyarodunk, és átkelünk a Kapus-patak hídján (B-16). 150 métert haladunk előre, majd jobbra térünk (B-17), és 130 m után megérkezünk az erődtemplomhoz (1. EP).

Magyargyerőmonostor (1. EP) – Jósikafalva (2. EP)

Tovább haladunk 240 m-t, amíg keresztezzük a Felsőgyerőmonostor (Mănăsturu Romănesc) , majd Roska (Râşca) felé vezető DJ 103L megyei utat (B-18).

Itt balra térünk, és 860 m-t kerekedünk, amíg jobbra leágazik egy meredek és keskeny, de kitűnő állapotban levő aszfaltút (B-19). Ezen 4,29 km-en keresztül erősen emelkedünk, majd találkozunk a Roskáról induló aszfaltúttal (B-30). Innen kezdve jobbra tartunk, majd 5,52 km után utunk beletorkollik a Roska–Bánffytelep (Dealul Negru) műútba (B-29), amelyen jobbra kanyarodunk. Közél 2 km után elérkezünk a Bánffyhunad–Jósikafalva (Beliş) országútra (B-20), ahol balra indulunk, Jósikafalvára. 1,26 km után, az útjelző táblánál (B-32) betérünk jobbra a község központja, illetve Balktelep (Bălceşti) irányába a DC 121-es községi úton. Elhaladunk a polgármesteri hivatal modern épülete előtt, majd balra, egy fenyőliget mellett találjuk az EKE-sátrat (2. EP). A fenyőliget feletti dombon egy szépen felújított fatemplom található.

Jósikafalva (2. EP) – Kerekhegy (3. EP)

Elindulunk Balktelep felé, 2,26 km után utunk jobbra kanyarodik, Kerekhegy (Dealul Botii) irányába (B-33). Innen kezdve gyönyörű, emelkedőkkel (összesen 297 m) és lejtőkkel (150 m) fűszerezett, kitűnő aszfaltúton haladunk 8,65 km-t a **3. EP**-ig. Az út bal oldalán, egy parkolóhelyen lesz felállítva az EKE-sátor.

Kerekhegy (3. EP) – Havasrekettye (4. EP)

Innen már nagyjából csak ereszkedés következik, óvatosan kell közlekednünk a meredek és kanyargós szakaszokon. 6,22 km-t teszünk meg a DJ 108C megyei útig (B-34), amelyen jobbra térünk, és Havasrekettye központja felé haladunk 1,98 km-t. A vízesés felé vezető út hídjával szemben, a Corana bárnál (455 sz.) találjuk a **4. EP**-t.

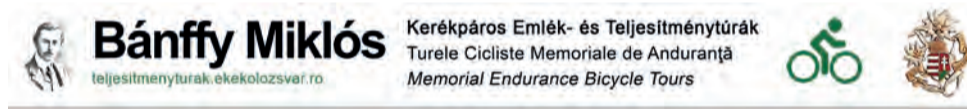
Kerékpáros 60, Kerékpáros 85

Havasrekettye (4. EP) – Rekeceli-vízesés (5. EP)

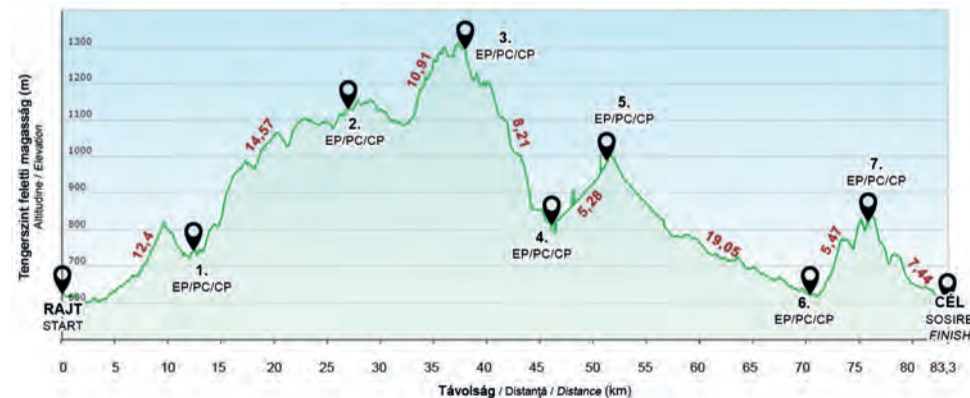
Innen ugyanarra halad a két túraváltozat. Enyhén emelkedve 5,29 km-t teszünk meg a gyönyörű vízesésig, nagyrészt aszfalton, 1 km-t pedig köves úton. A vízesés előtt levő filagóriában találjuk az **5. EP**-t.

Rekeceli-vízesés (5. EP) – Székelyjő (6. EP)

A vízesés megcsodálása után elindulunk visszafelé, leereszkedünk Havasrekettyére, és a hídon túl balra térünk Szkrind felé. 5,54 km-t teszünk meg a Székelyjő (Săcuieu) felé vezető DJ 103H út leágazásáig (B-14). Itt balra térünk. 8,16 km-t haladunk, majd megérkezünk a község elején, az út bal oldalán álló emeletes ház (181B sz.) földszintjén levő kisúterben berendezett **6. EP**-hoz.



Kerékpáros / Cyclism / Bicycle – 85	B	C	D	E	F	G	H
RAJT / START 8:30 – 9:30		83,33		623	292	169	123
1. EP/PC/CP 9:00 – 11:00	Magyargyerőmonostor Mănăstireni	12,4	70,93	12,40	746	528	387
2. EP/PC/CP 10:00 – 14:00	Jósikafalva Beliş	26,97	56,36	14,57	1133	339	165
3. EP/PC/CP 10:30 – 15:30	Kerekhegy Dealul Botii	37,88	45,45	10,91	1298	48	487
4. EP/PC/CP 10:30 – 16:00	Havasrekettye Răchitele	46,09	37,24	8,21	811	216	41
5. EP/PC/CP 10:45 – 17:00	Rekeceli-vízesés Cascada Răchitele / Răchitele Waterfall	51,37	31,96	5,28	989	99	463
6. EP/PC/CP 11:15 – 18:00	Székelyjő Săcuieu	70,42	12,91	19,05	622	280	74
7. EP/PC/CP 11:45 – 19:00	Kőhegy tava Lacul Horaitei Lake	75,89	7,44	5,47	828	64	298
CÉL / SOSIRE / FINISH 12:00 – 19:30	Kalotaszentkirály-Zentelke Săncraiu	83,33		7,44	594		



B	Eddig megtett táv / Distanță parcursă / Distance covered
C	Távolság a CÉLig / Distanță până la SOSIRE / Distance to FINISH
D	Távolság a következő EP-ig / Distanță până la următorul PC / Distance to the next CP
E	Tengerszint feletti magasság / Altitudine / Elevation
F	Szintemelkedés a következő EP-ig / Diferență de nivel pozitivă până la următorul PC / Ascent to the next CP
G	Szintereszkeđés a következő EP-ig / Diferență de nivel negativă până la următorul PC / Descent to the next CP
H	Szintkülönbség a következő EP-ig / Dif. de altitudine până la următorul PC / Diff. in elevation to the next CP